| | |
|---|---|
| tytuł: | Mapa do celów projektowych |
| oznaczenie kancelaryjne pracy geodezyjnej: | GKG.4141.14410.2015 |
| skala mapy: | 1:500 |
| nazwa jednostki ewidencyjnej: | Kostrzyn – obsz. wiejski |
| identyfikator jednostki ewidencyjnej: | 302108_5 |
| nazwa obrębu ewidencyjnego: | Trzek |
| identyfikator obrębu ewidencyjnego: | 0021 |
| nazwa miejscowości: | |
| nazwa podmiotu który wykonał mapę: | UG Lech Waligóra, ul. Spadzista 2, 62-010 Pobiedziska |
| imię i nazwisko, numer uprawnień geodety: | Lech Waligóra, upr. nr 11433 |
| układ współrzędnych prostokątnych płaskich: | 2000 |
| układ wysokości: | Kronsztadt |
| stan aktualny na dzień: | 13.11.2015 |
| służebności: | Nie ustalono |
| numer płyty: | N129SJ18DB173643A1<br>~~A129SJA8D8173370EZ~~ |

STAROSTA POZNAŃSKI

Poświadcza się, że niniejszy dokument został opracowany w wyniku prac geodezyjnych i kartograficznych, których rezultaty zawiera operat techniczny wpisany do ewidencji materiałów państwowego zasobu geodezyjnego i kartograficznego

**STAROSTA POZNAŃSKI**

P.3021.2016. 3299
(identyfikator ewidencyjny materiału zasobu – operatu technicznego)

.................................................................
(data wpisania operatu technicznego do ewidencji materiałów zasobu)

z up. STAROSTY POZNAŃSKIEGO
Krzysztof Sobczak
Starszy Inspektor
PODGiK w Poznaniu
(imię, nazwisko i podpis osoby reprezentującej organ)

LECH WALIGÓRA
GEODETA UPRAWNIONY
rej. M.G.P. i B. 11433
ul. Spadzista nr 2
62-010 POBIEDZISKA
tel./fax 8 153-904, tel. 0 604 431 658
lech.waligora@op.pl

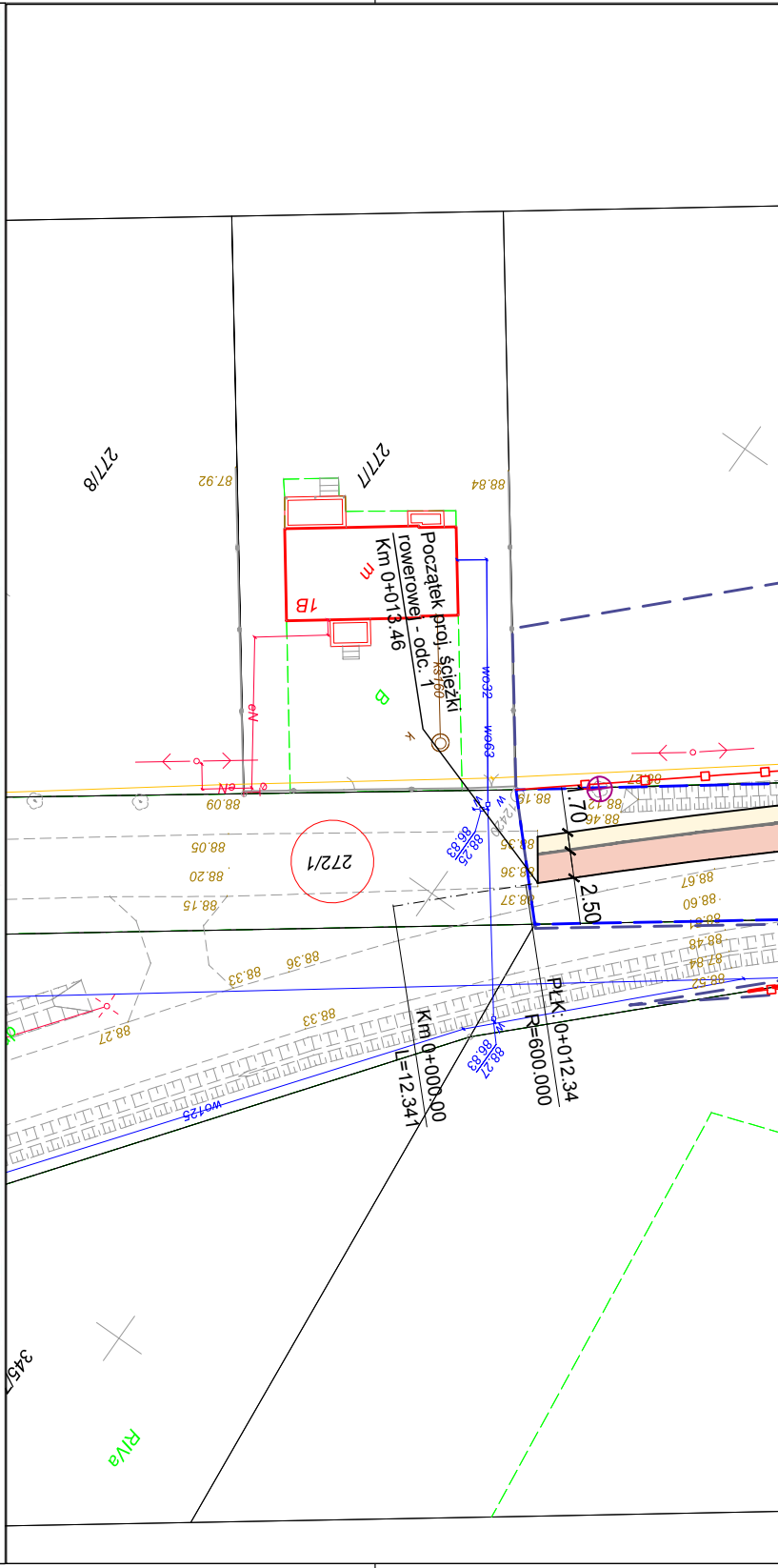
277/8
277/7
272/1
345
1B
B
RIVa
Początek proj. ścieżki rowerowej - odc. 1
Km 0+013.46
Km 0+000.00
L=12.341
PŁK: 0+012.34
R=600.000
1.70
2.50
wo32
wo63
wo125
87.92
88.84
88.09
88.05
88.20
88.15
88.33
88.36
88.27
88.67
88.60

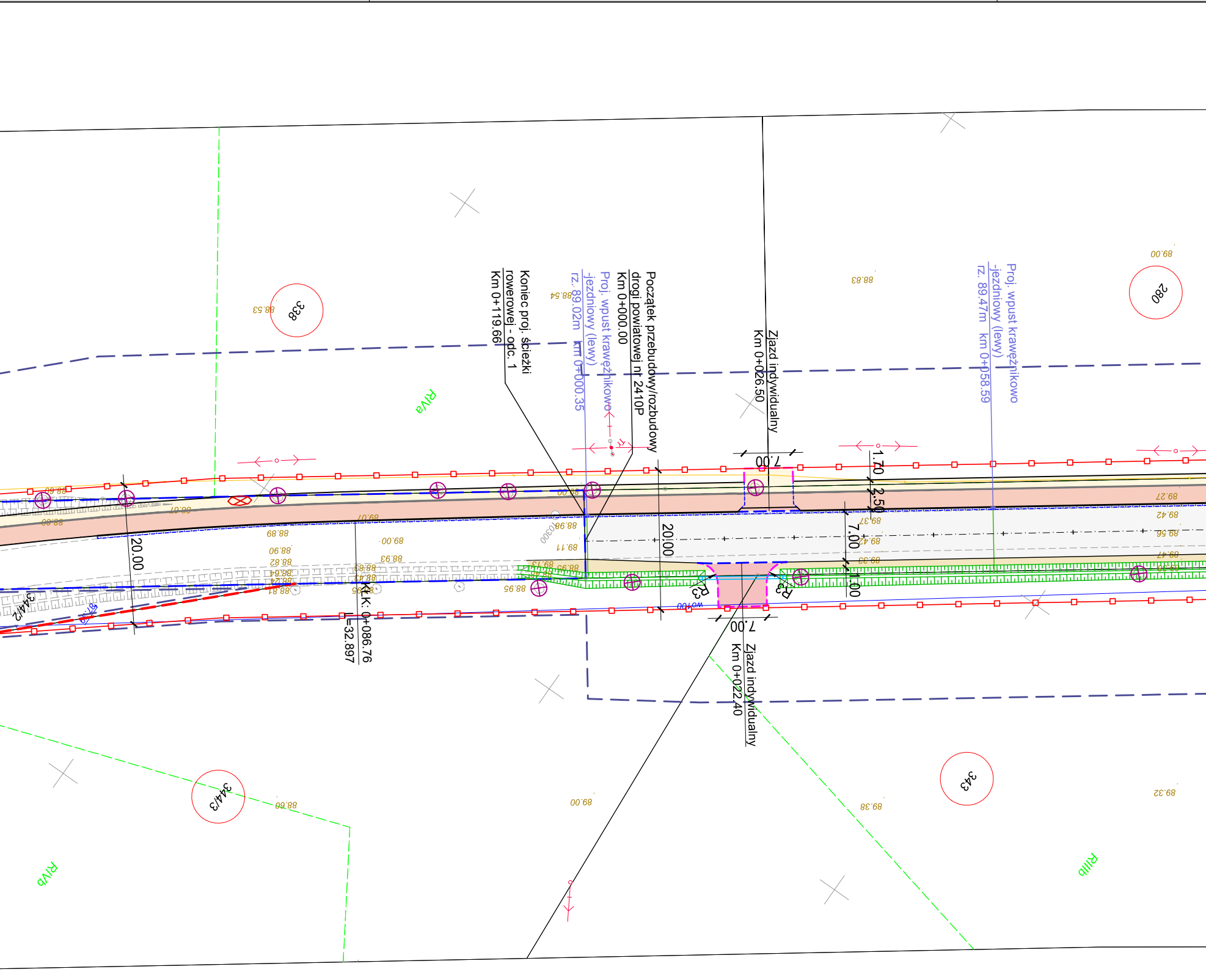
Początek przebudowy/rozbudowy drogi powiatowej nr 2410P
Km 0+000.00
Koniec proj. ścieżki rowerowej - opc. 1
Km 0+119.66
Proj. wpust krawężnikowo-jezdniowy (lewy)
rz. 89.02m km 0+000.35
Zjazd indywidualny
Km 0+026.50
Proj. wpust krawężnikowo-jezdniowy (lewy)
rz. 89.47m km 0+058.59
Zjazd indywidualny
Km 0+022.40
KŁK: 0+086.76
L=32.897
338
280
343
344/3
344/2
RIVa
RIVb
RIIIb
7.00
7.00
7.00
20.00
20.00
1.70
2.50
1.00
R3
R3
88.53
88.83
89.00
88.54
89.00
89.00
89.38
89.32
89.27
89.42
89.56
89.47
89.37
89.42
89.11
88.98
88.89
89.00
88.90
88.82
88.93
88.95
88.81

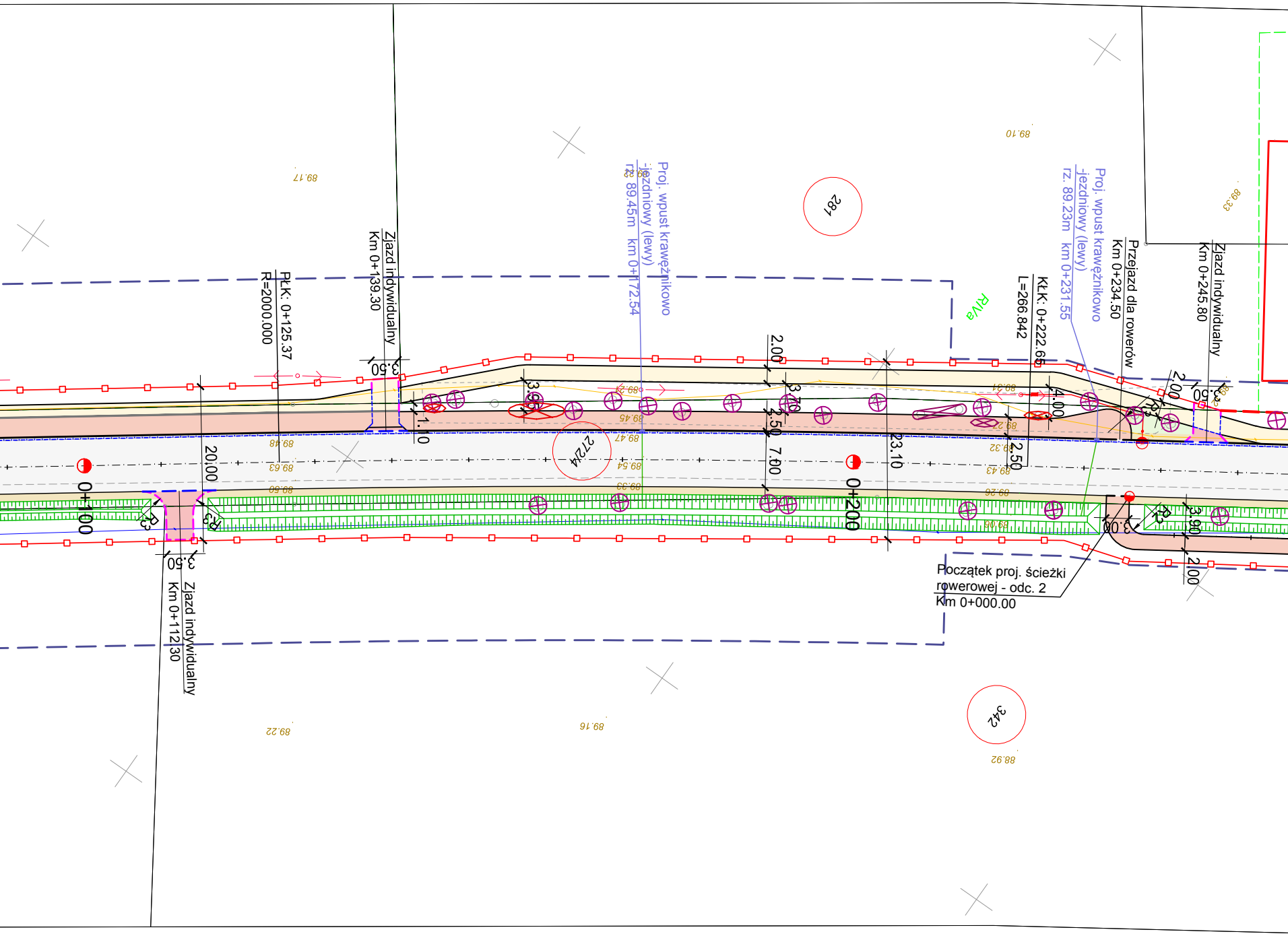
Zjazd indywidualny
Km 0+139.30
PłK: 0+125.37
R=2000.000
Proj. wpust krawężnikowo
-jezdniowy (lewy)
rz. 89.45m km 0+172.54
Proj. wpust krawężnikowo
-jezdniowy (lewy)
rz. 89.23m km 0+231.55
KłK: 0+222.65
L=266.842
Przejazd dla rowerów
Km 0+234.50
Zjazd indywidualny
Km 0+245.80
Zjazd indywidualny
Km 0+112.30
Początek proj. ścieżki
rowerowej - odc. 2
Km 0+000.00
RIVa
281
272/4
342
0+100
0+200
3.50
1.10
3.96
20.00
2.00
3.70
2.50
7.00
23.10
4.00
2.50
2.00
3.50
3.00
3.90
2.00
3.50
R3
R3
R3
R3
89.17
89.10
89.33
89.48
89.63
89.50
89.45
89.47
89.54
89.33
89.24
89.21
89.32
89.43
89.26
89.06
89.22
89.16
88.92

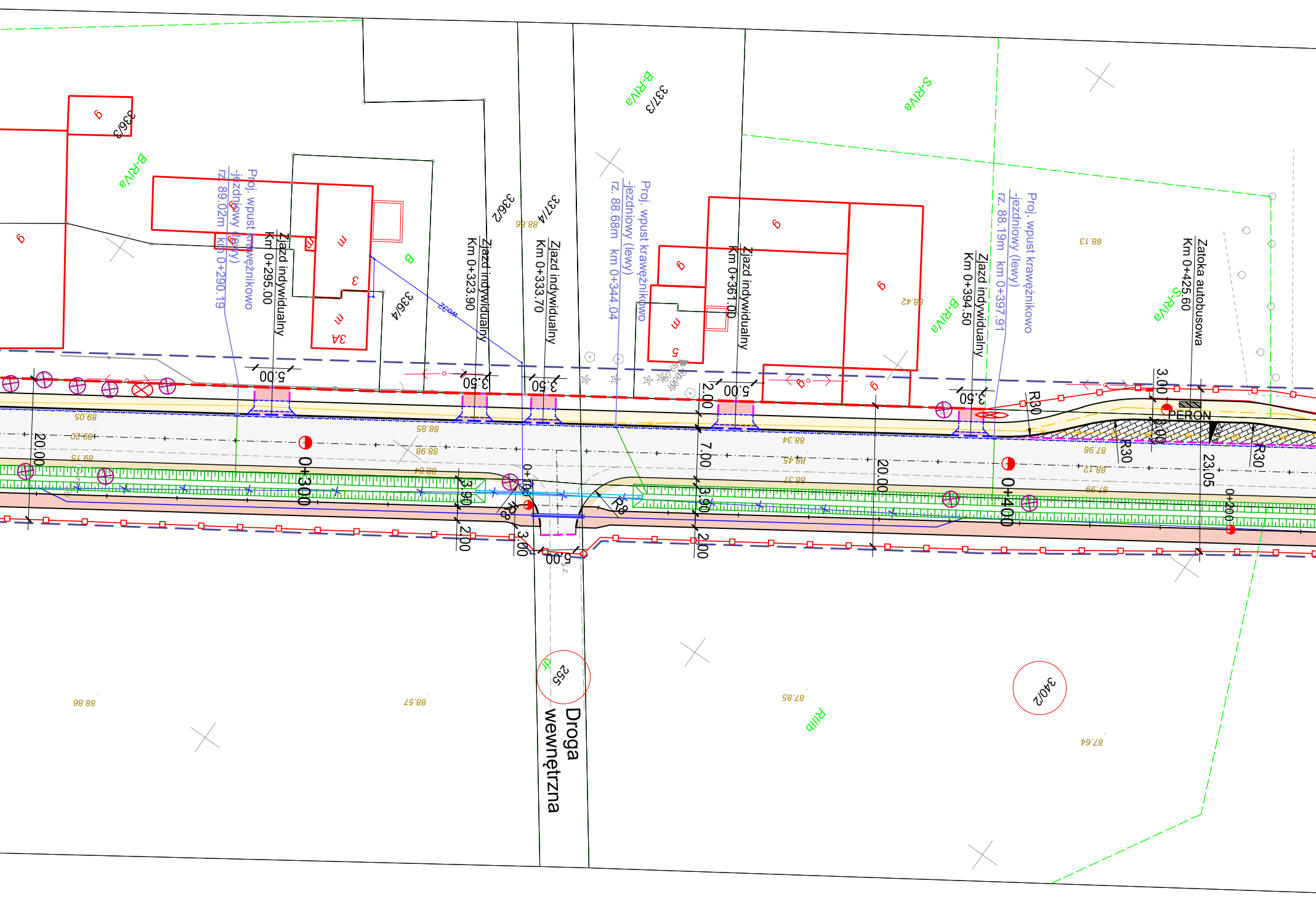
336/3
B-RIVa
Proj. wpust krawężnikowo -jezdniowy (lewy) rz. 89.02m km 0+290.19
Zjazd indywidualny Km 0+295.00
336/4
336/2
Zjazd indywidualny Km 0+323.90
337/4
Zjazd indywidualny Km 0+333.70
337/3
B-RIVa
Proj. wpust krawężnikowo -jezdniowy (lewy) rz. 88.68m km 0+344.04
Zjazd indywidualny Km 0+361.00
S-RIVa
B-RIVa
Zjazd indywidualny Km 0+394.50
Proj. wpust krawężnikowo -jezdniowy (lewy) rz. 88.19m km 0+397.91
S-RIVa
Zatoka autobusowa Km 0+425.60
PERON
5.00
3.50
3.50
2.00
5.00
3.50
3.00
3.00
R30
R30
R30
20.00
0+300
3.90
R8
2.00
3.00
5.00
R8
7.00
3.90
2.00
20.00
0+400
23.05
0+420
Droga wewnętrzna
255
dr
340/2
RIIIb
89.05
89.20
89.15
88.85
88.98
88.04
88.86
88.34
88.45
88.37
87.98
88.12
87.99
88.13
88.42
88.86
88.57
87.85
87.64

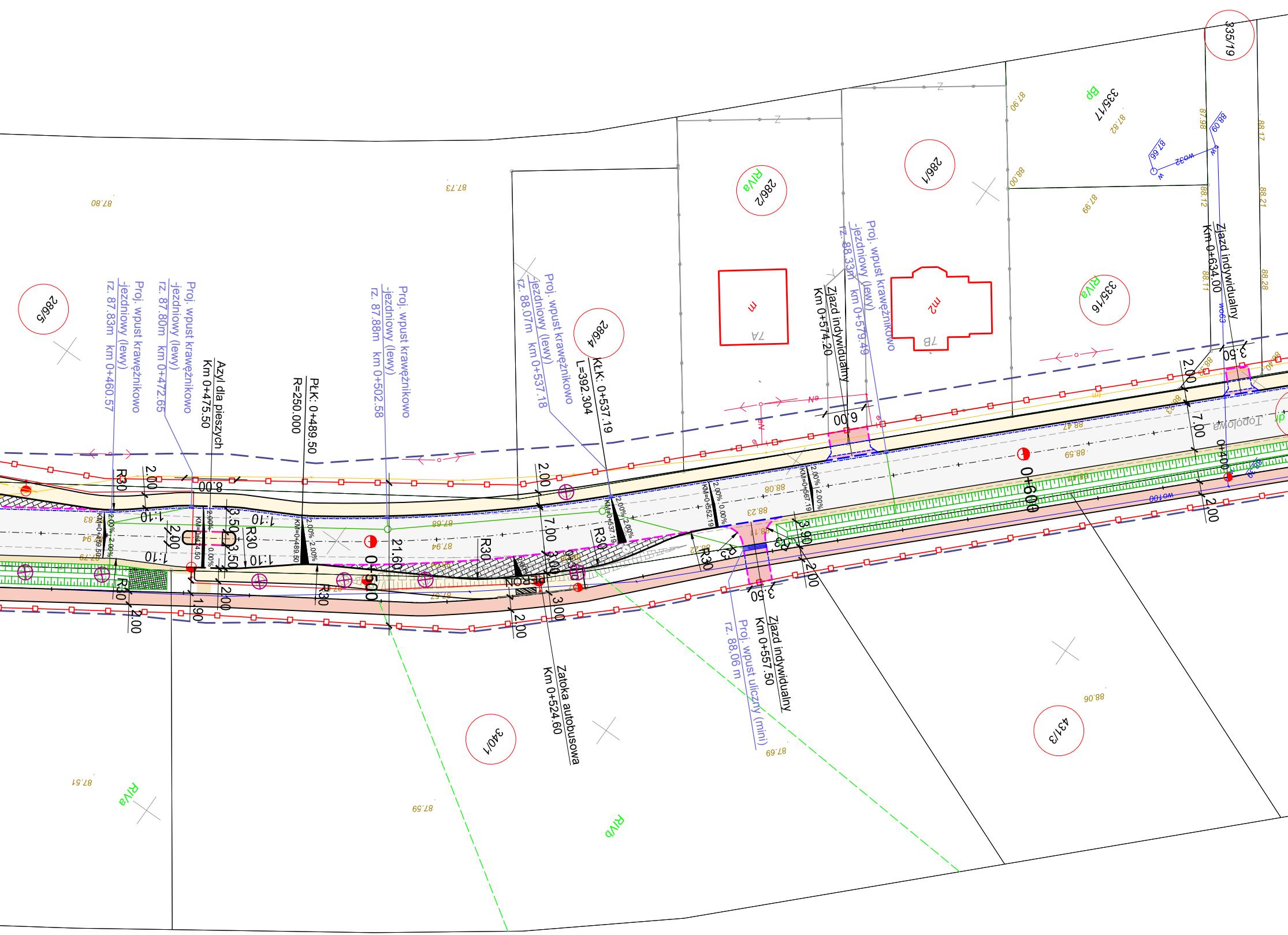
286/5
286/4
286/2
286/1
335/17
335/16
335/19
340/1
431/3
RIVa
RIVb
BP
7A
7B
m
m2
Topolowa
Proj. wpust krawężnikowo -jezdniowy (lewy) rz. 87.83m km 0+460.57
Proj. wpust krawężnikowo -jezdniowy (lewy) rz. 87.80m km 0+472.65
Azyl dla pieszych Km 0+475.50
PłK: 0+489.50 R=250.000
Proj. wpust krawężnikowo -jezdniowy (lewy) rz. 87.88m km 0+502.58
Proj. wpust krawężnikowo -jezdniowy (lewy) rz. 88.07m km 0+537.18
KłK: 0+537.19 L=392.304
Zjazd indywidualny Km 0+574.20
Proj. wpust krawężnikowo -jezdniowy (lewy) rz. 88.33m km 0+579.49
Zjazd indywidualny Km 0+634.00
Zatoka autobusowa Km 0+524.60
Zjazd indywidualny Km 0+557.50
Proj. wpust uliczny (mini) rz. 88.06 m
0+500
0+600
KM=0+460.50
KM=0+474.50
KM=0+489.50
KM=0+537.19
KM=0+552.19
KM=0+567.19
2.00%
0.00%
1:10
R30
R3
2.00
7.00
3.00
3.50
8.00
9.00
21.60
3.90
1.90
wo100
wo63
wo32
87.80
87.73
87.90
87.82
88.00
87.99
87.98
88.09
88.12
88.11
88.17
88.21
88.28
87.66
88.47
88.59
88.08
88.23
87.68
87.94
87.57
87.51
87.59
87.69
88.06

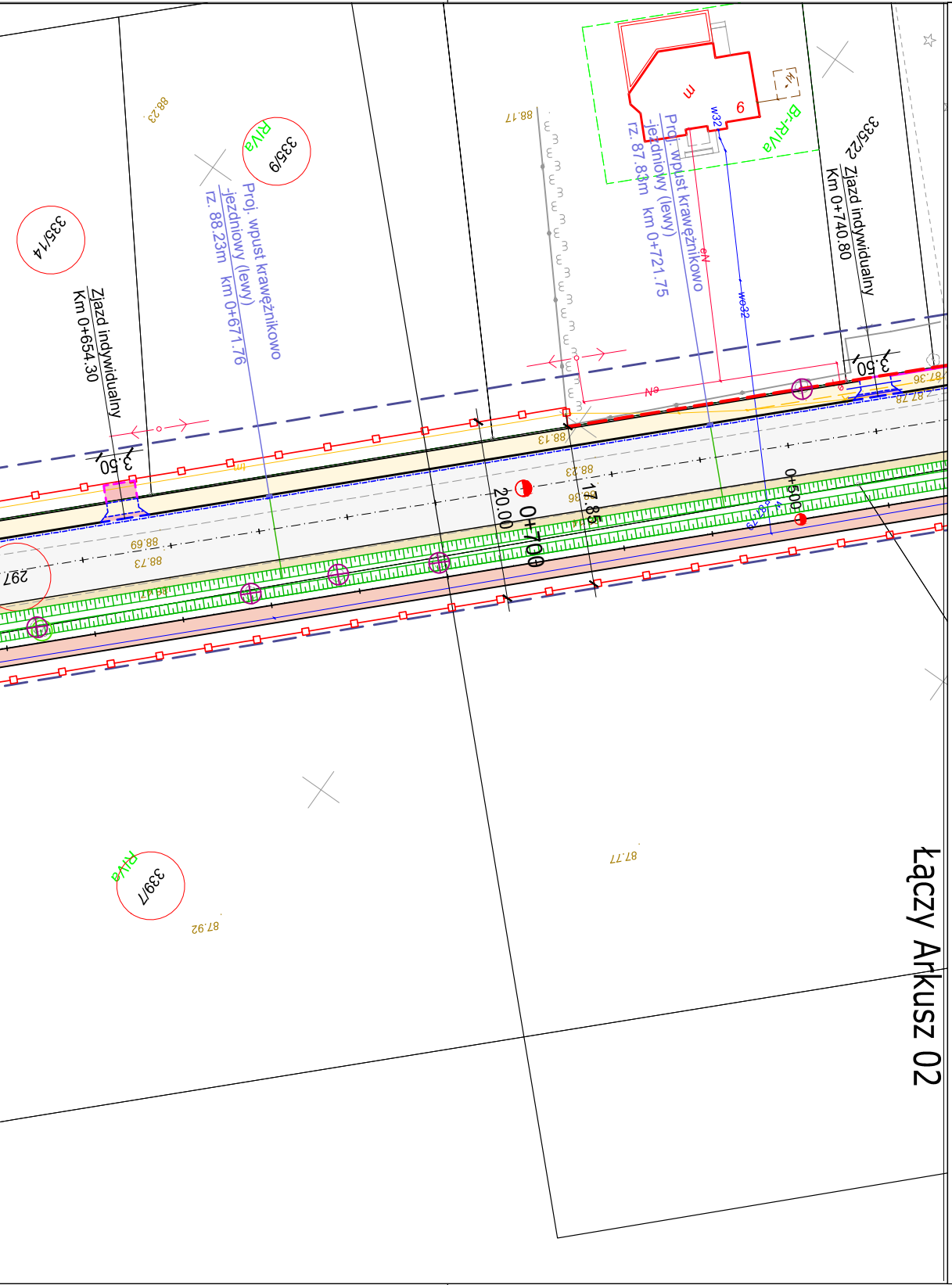
Zjazd indywidualny
Km 0+654.30
Proj. wpust krawężnikowo
jezdniowy (lewy)
rz. 88.23m km 0+671.76
Proj. wpust krawężnikowo
jezdniowy (lewy)
rz. 87.83m km 0+721.75
Zjazd indywidualny
Km 0+740.80
335/14
335/9
335/22
339/7
297
RIVa
BIIIa
0+700
0+600
20.00
17.85
3.50
88.23
88.17
88.13
88.69
87.77
87.92
87.36
Łączy Arkusz 02

## LEGENDA:

proj. oś
linia rozgraniczająca teren
proj. granica pasa drogowego
linia przebudowy dróg innej kategorii
linia czasowego zajęcia
4/3 numer działki przeznaczonej pod inwestycję
proj. krawężnik betonowy typ ciężki 20x30x100 cm
proj. krawężnik betonowy typ ciężki 20x30x100 cm wtopiony
proj. krawężnik betonowy typ ciężki 20x22x100 cm najazdowy
proj. krawężnik trapezowy 15x21x30x100 cm
proj. obrzeże chodnikowe 8x30x100 cm
proj. pas o szer. 20 cm ze zintegrowanej betonowej kostki brukowej koloru żółtego, gr. 8 cm
proj. opornik betonowy 12x25x100 cm wtopiony
proj. opornik kamienny 12x25x100 cm wtopiony
proj. krawędź jezdni
proj. ściek z trzech rzędów kostki brukowej szer. 33 cm
proj. linia wydzielająca zjazd indywidualny
proj. ściek korytkowy
proj. rura Ø400 pod zjazdami, skrzyżowaniami
proj. przepust drogowy
proj. ściek z sześciu rzędów kostki brukowej szer. 60 cm na zjazdach na posesje
proj. bariera drogowa ochronna z pochwytem N1W2
proj. bariera segmentowa typu rurowego U-12a
proj. bariera drogowa ochronna N1W2
proj. wzmocnienie skarp, dna płytą ażurową 60x40x10 cm
proj. nawierzchnia chodnika z betonowej kostki brukowej koloru szarego (bezfazowej), gr. 8 cm
nawierzchnia ścieżki rowerowej z betonu asfaltowego
proj. nawierzchnia jezdni
proj. nawierzchnia drogi dojazdowej i zjazdów z betonowej kostki brukowej koloru szarego, gr. 8 cm
proj. nawierzchnia zatoki autobusowej z betonowej kostki brukowej koloru szarego, gr. 8 cm
proj. nawierzchnia pierścienia, poszerzeń najazdowych i wyspy przejazdowej z kostki granitowej 15/17
proj. nawierzchnia wyspy segregacyjnej z betonowej kostki brukowej koloru czerwonego, gr. 8 cm
proj. nawierzchnia zjazdów z betonowej kostki brukowej koloru grafitowego, gr. 8 cm
proj. powierzchnia wyłączona z ruchu z betonowej kostki brukowej koloru grafitowego, gr. 8 cm
proj. pobocze
proj. zieleń niska
proj. miejsce na wiatę przystankową
proj. kanalizacja deszczowa
proj. separator zintegrowany z osadnikiem
istn. kanalizacja deszczowa do likwidacji
proj. wodociąg
ist. wodociąg do likwidacji
orientacyjny przebieg sieci wodociągowej wg odrębnego opracowania AriCom przyjęty do przebudowy
wodociąg wg obrębengo opracowania AriCom do likwidacji
proj. sieć gazowa
proj. zabezpieczenie sieci gazowej
ist. sieć gazowa do likwidacji
proj. kabel oświetleniowy
proj. słup z oprawą oświetleniową drogową
proj. szafka SO
ist. latarnia do likwidacji
proj. kabel elektroenergetyczny
proj. zabezpieczenie kabla elektroenergetycznego rurą osłonową
proj. słup z żerdzi wirowanej
proj. przęsło linii napowietrznej nn lub sn do skrócenia/przełożenia
istn. sieć elektoenergetyczna do demontażu
proj. kabel światłowodowy
proj. zabezpieczenie kabla światłowodowego
proj. kabel teletechniczny
proj. zabezpieczenie kabla teletechnicznego
proj. słupek teletekom. OPL
istn. słup przeznaczony do likwidacji
istn. studnia przeznaczona do likwidacji
istn. drzewo przeznaczone do wycinki
istn. grupa drzew przeznaczona do wycinki
istn. krzewy przeznaczone do wycinki
usunięte drzewo
istn. suche drzewo
obszar oddziaływania obiektu zgodnie z art. 43 Ustawy o drogach publicznych (Dz. U. 2016 poz. 1440)

INWESTOR

*Zarząd Powiatu w Poznaniu*

ul. Jackowskiego 18
61-509 Poznań

ZAMAWIAJĄCY

*Zarząd Dróg Powiatowych w Poznaniu*

ul. Zielona 8
61-851 Poznań

JEDNOSTKA PROJEKTOWA

***PRZEDSIĘBIORSTWO***
***PROJEKTOWO-USŁUGOWE***
***DROMAX sp. z o.o.***

*ul. K. Libelta 1A lok. 2, 61-706 POZNAŃ*
e-mail: *biuro@d-dromax.pl*
tel. *+ 48 724 202 772* fax. *+48 (61) 223 24 78*
web: *www.d-dromax.pl*

| | |
|---|---|
| STADIUM | *PROJEKT BUDOWLANY* |
| TEMAT | *Przebudowa/rozbudowa drogi powiatowej nr DP 2410P Węzeł Kleszczewo (S5) - Gowarzewo - Zalasewo (do skrzyżowania z ul. Olszynową), gmina Kleszczewo, Kostrzyn i Swarzędz, powiat poznański, województwo wielkopolskie* |
| TYTUŁ RYSUNKU | *PROJEKT ZAGOSPODAROWANIA TERENU* |
| BRANŻA | *DROGOWA, SANITARNA, WODOCIĄGOWA, TELETECHNICZNA, ELEKTRYCZNA, GAZOWA* |

| STANOWISKO | IMIĘ I NAZWISKO | PODPIS |
|---|---|---|
| PROJEKTOWAŁ | mgr inż. Michał BAUMGART | |
| NR UPRAWNIEŃ/ SPECJALNOŚĆ | WKP/0252/POOD/08<br>upr. bud. do projektowania bez ograniczeń w specjalności drogowej | |
| SPRAWDZIŁ | mgr inż. Krzysztof SZCZEPANIAK | |
| NR UPRAWNIEŃ/ SPECJALNOŚĆ | WKP/O257/POOD/08<br>upr. bud. do projektowania bez ograniczeń w specjalności drogowej | |
| PROJEKTOWAŁ | inż. Agnieszka RAK | |
| NR UPRAWNIEŃ/ SPECJALNOŚĆ | SKL/1159/PWOS/06<br>upr. bud. do proj. i kier. rob. bud bez ograniczeń w spec. instalacyjnej | |
| SPRAWDZIŁ | mgr inż. Agnieszka PACH | |
| NR UPRAWNIEŃ/ SPECJALNOŚĆ | 7131-7132/137/PW/2002<br>upr. bud. do proj. i kier. rob. bud bez ograniczeń w spec. instalacyjnej | |
| PROJEKTOWAŁ | mgr inż. Piotr PISKOREK | |
| NR UPRAWNIEŃ/ SPECJALNOŚĆ | ZAP/0219/POOE/11<br>upr. bud. do proj. bez ograniczeń w spec. instalacje elektryczne i elektroenergetyczne | |
| SPRAWDZIŁ | inż. Wojciech MARCINIAK | |
| NR UPRAWNIEŃ/ SPECJALNOŚĆ | 331/74/Pm<br>upr. bud. do projektowania bez ograniczeń w specjalności elektrycznej | |
| PROJEKTOWAŁ | mgr inż. Filip GRUSZCZYŃSKI | |
| NR UPRAWNIEŃ/ SPECJALNOŚĆ | WKP/0156/PWOT/08<br>upr. bud. do proj. i kier.rob. bud. bez ograniczeń w spec. telekomunikacyjnej | |
| SPRAWDZIŁ | mgr inż. Piotr ZELIUS | |
| NR UPRAWNIEŃ/ SPECJALNOŚĆ | WKP/0406/PWOT/12<br>upr. bud. do proj. i kier.rob. bud. bez ograniczeń w spec. telekomunikacyjnej | |

| DATA OPRACOWANIA | SKALA | NR RYSUNKU_ARKUSZ |
|---|---|---|
| 30.09.2016 | 1:500 | 01_1 |
| Nazwa pliku: | 061_PB_PZT_PZT_01_A.dwg (061_PB_PZT_PZT_01_1A.pdf) | |