



DZIENNIK URZĘDOWY

WOJEWÓDZTWA WIELKOPOLSKIEGO

Poznań, dnia 6 maja 2016 r.

Poz. 3230

UCHWAŁA NR XVI/213/V/2016 RADY POWIATU W POZNANIU

z dnia 27 kwietnia 2016 r.

w sprawie: pozbawienia kategorii dróg powiatowych na terenie powiatu poznańskiego odcinków dróg powiatowych.

Na podstawie art. 12 pkt 11 ustawy z dnia 5 czerwca 1998 r. o samorządzie powiatowym (Dz. U. z 2015 r. poz. 1445 z późn. zm.: Dz. U. z 2015 poz. 1045, poz. 1890), art. 10 ust. 5c ustawy z dnia 21 marca 1985 r. o drogach publicznych (Dz. U. z 2015 r. poz. 460 z późn. zm.: Dz. U. z 2015 r. poz. 870, poz. 774, poz. 1336, poz. 1830, poz. 1890, poz. 2281) i art. 2 ust. 2 ustawy z dnia 13 września 2013 r. o zmianie ustawy o drogach publicznych (Dz. U. z 2015 r. poz. 870), Rada Powiatu w Poznaniu uchwala, co następuje:

§ 1. Pozbawia się kategorii drogi powiatowej następujące odcinki dróg powiatowych na terenie powiatu poznańskiego:

1. na terenie Gminy Murowana Goślina, zgodnie z mapą stanowiącą załącznik nr 1:

- 1) drogę powiatową nr 2396P relacji Wojnowo - Brody o długości 3,390km,
- 2) drogę powiatową nr 2397P relacji Długa Goślina - Skoki na odcinku od m. Długa Goślina do granicy powiatu o długości 0,884km,
- 3) drogę powiatową nr 2036P relacji Pacholewo - Białężyn na odcinku od granicy powiatu do m. Białężyn o długości 2,830km,
- 4) drogę powiatową nr 1660P relacji Sławica - Zielonka na odcinku od granicy powiatu do m. Zielonka o długości 1,948km, o łącznej długości 9,052 km.

2. na terenie Gminy Pobiedziska, zgodnie z mapą stanowiącą załącznik nr 2, drogę powiatową bez numeru (dotychczasowa droga wojewódzka nr 434 obręb Wagowo i Jezierce na terenie Gminy Pobiedziska) o długości 0,991 km.

3. na terenie Gminy Kostrzyn, zgodnie z mapą stanowiącą załącznik nr 3:

- 1) drogę powiatową bez nazwy (dotychczasowa droga wojewódzka nr 434) obręb Sanniki, Iwno i Wiktorowo o długości 3,164km,
- 2) drogę powiatową bez nazwy (dotychczasowa droga wojewódzka nr 434) południowa strona S5 - granica Gminy (Kleszczewo) obręb Trzek o długości 0,530km,
- 3) drogę powiatową nr 3772P relacji Gułtowy - Borzejewo na odcinku od granicy powiatu do granicy powiatu o długości 0,614km,
- 4) drogę powiatową nr 2448P relacji Siedlec - Brzeźno o długości 5,373km, o łącznej długości 9,681 km.

4. na terenie Gminy Swarzędz, zgodnie z mapą stanowiącą załącznik nr 4:

- 1) drogę powiatową nr 2432P relacji Sarbinowo Puszczykowo - Zaborze o długości 3,430km,
- 2) drogę powiatową nr 2449P relacji Wierzenica - Kobylnica o długości 3,203km, o łącznej długości 6,633 km.

5. na terenie Gminy Kleszczewo, zgodnie z mapą stanowiącą załącznik nr 5:

- 1) drogę powiatową bez nazwy (dotychczasowa droga wojewódzka 434) na odcinku ul. Sportowej w m. Kleszczewo o długości 1,208km,
- 2) drogę powiatową nr 2479P relacji Krerowo - Kromolice na odcinku od m. Krerowo do granicy gminy o długości 1,083km, o łącznej długości 2,291 km.

6. na terenie Gminy Kórnik, zgodnie z mapą stanowiącą załącznik nr 6:

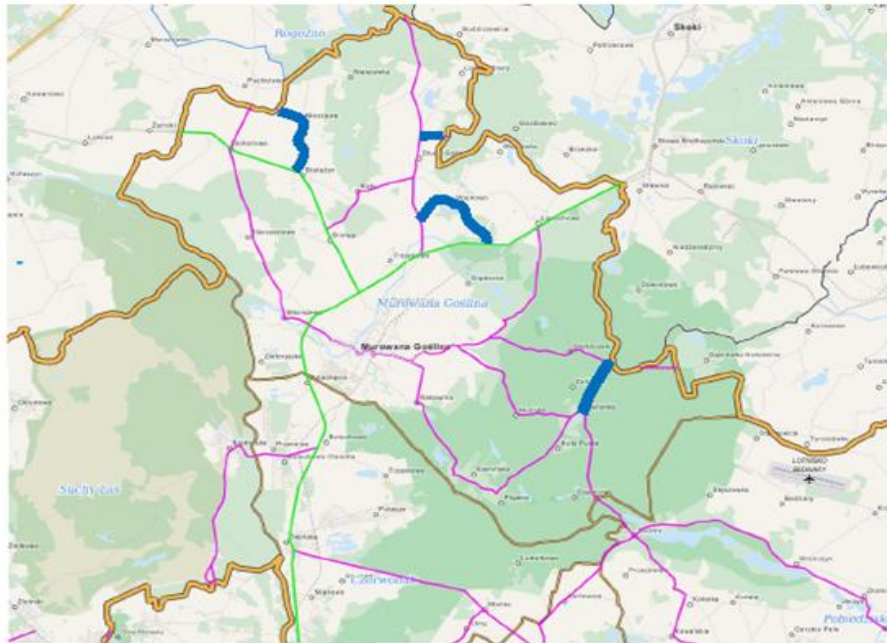
- 1) drogę powiatową nr 2475P Dębiec - Jaszkowo na odcinku od m. Dębiec do granicy powiatu o długości 1,730km,
- 2) drogę powiatową nr 2474P Biernatki - Jaszkowo na odcinku od m. Biernatki do granicy gminy o długości 2,616km,
- 3) drogę powiatową nr 2479P Krerowo - Kromolice na odcinku od granicy gminy do m. Kromolice o długości 2,167 km, o łącznej długości 6,513 km.

§ 2. Wykonanie uchwały powierza się Zarządowi Powiatu w Poznaniu.


§ 3. Uchwała wchodzi w życie po upływie 14 dni od dnia ogłoszenia w Dzienniku Urzędowym Województwa Wielkopolskiego.

Przewodniczący
Rady Powiatu w Poznaniu
(-) Piotr Burdajewicz

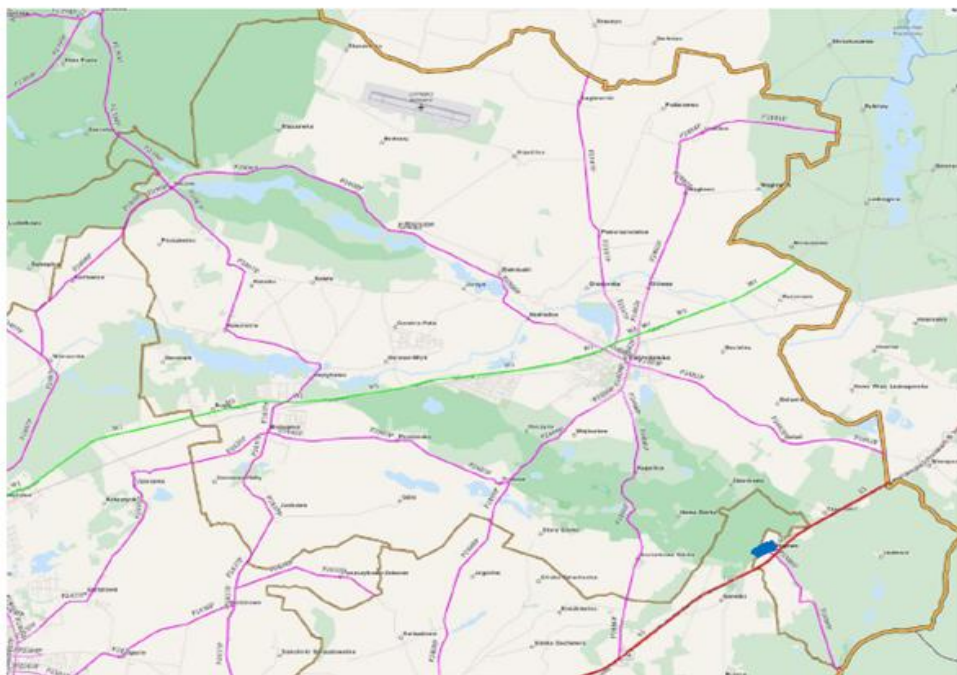
**Załącznik nr 1 do Uchwały Nr XVI/213/V/2016 Rady Powiatu w Poznaniu
z dnia 27 kwietnia 2016 r.**




Legenda

 odcinki dróg powiatowych pozbawione dotychczasowej kategorii na terenie Gminy Murowana Goślina

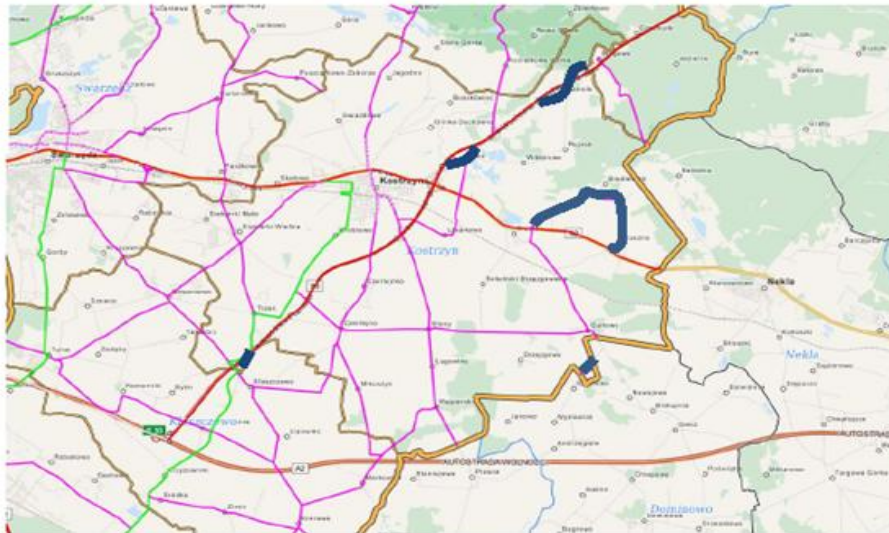
**Załącznik nr 2 do Uchwały Nr XVI/213/V/2016 Rady Powiatu w Poznaniu
z dnia 27 kwietnia 2016 r.**




Legenda

 odcinek drogi powiatowej pozbawionej dotychczasowej kategorii na terenie Gminy Poddębiska

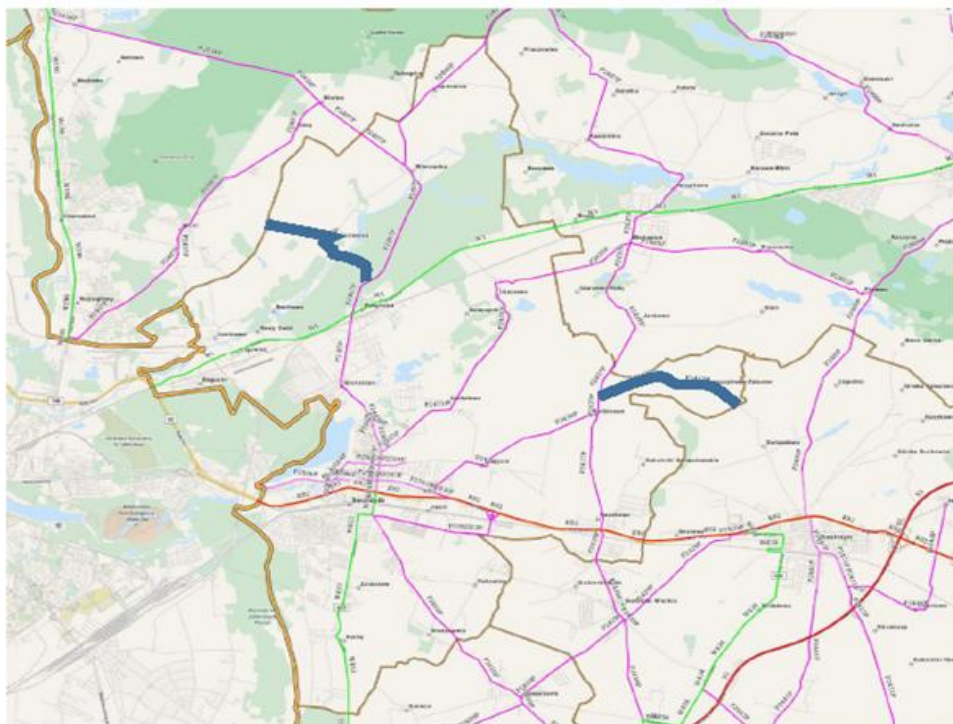
**Załącznik nr 3 do Uchwały Nr XVI/213/V/2016 Rady Powiatu w Poznaniu
z dnia 27 kwietnia 2016 r.**



Legenda

 odcinki dróg powiatowych pozbawione dotychczasowej kategorii na terenie Gminy Kostrzyn

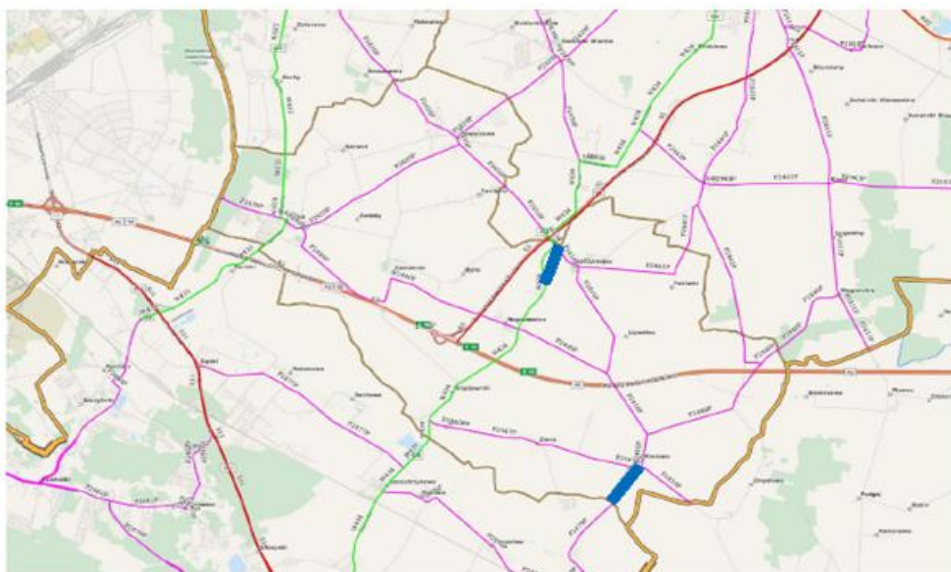
**Załącznik nr 4 do Uchwały Nr XVI/213/V/2016 Rady Powiatu w Poznaniu
z dnia 27 kwietnia 2016 r.**



Legenda

 odcinki dróg powiatowych pozbawione dotychczasowej kategorii na terenie Gminy Swarzędz

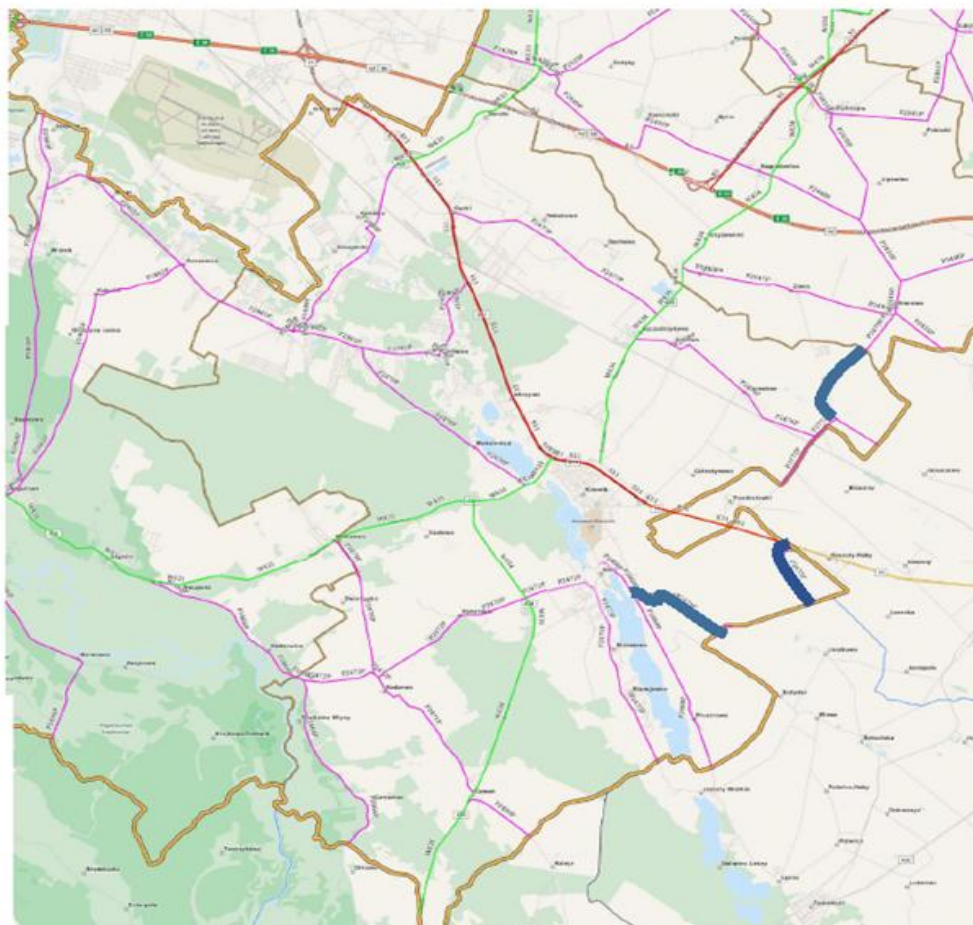
**Załącznik nr 5 do Uchwały Nr XVI/213/V/2016 Rady Powiatu w Poznaniu
z dnia 27 kwietnia 2016 r.**




Legenda

 odcinki dróg powiatowych pozbawione dotychczasowej kategorii na terenie Gminy Kleszczewo

**Załącznik nr 6 do Uchwały Nr XVI/213/V/2016 Rady Powiatu w Poznaniu
z dnia 27 kwietnia 2016 r.**



Legenda

 odcinki dróg powiatowych pozbawione dotychczasowej kategorii na terenie Gminy Kórnik