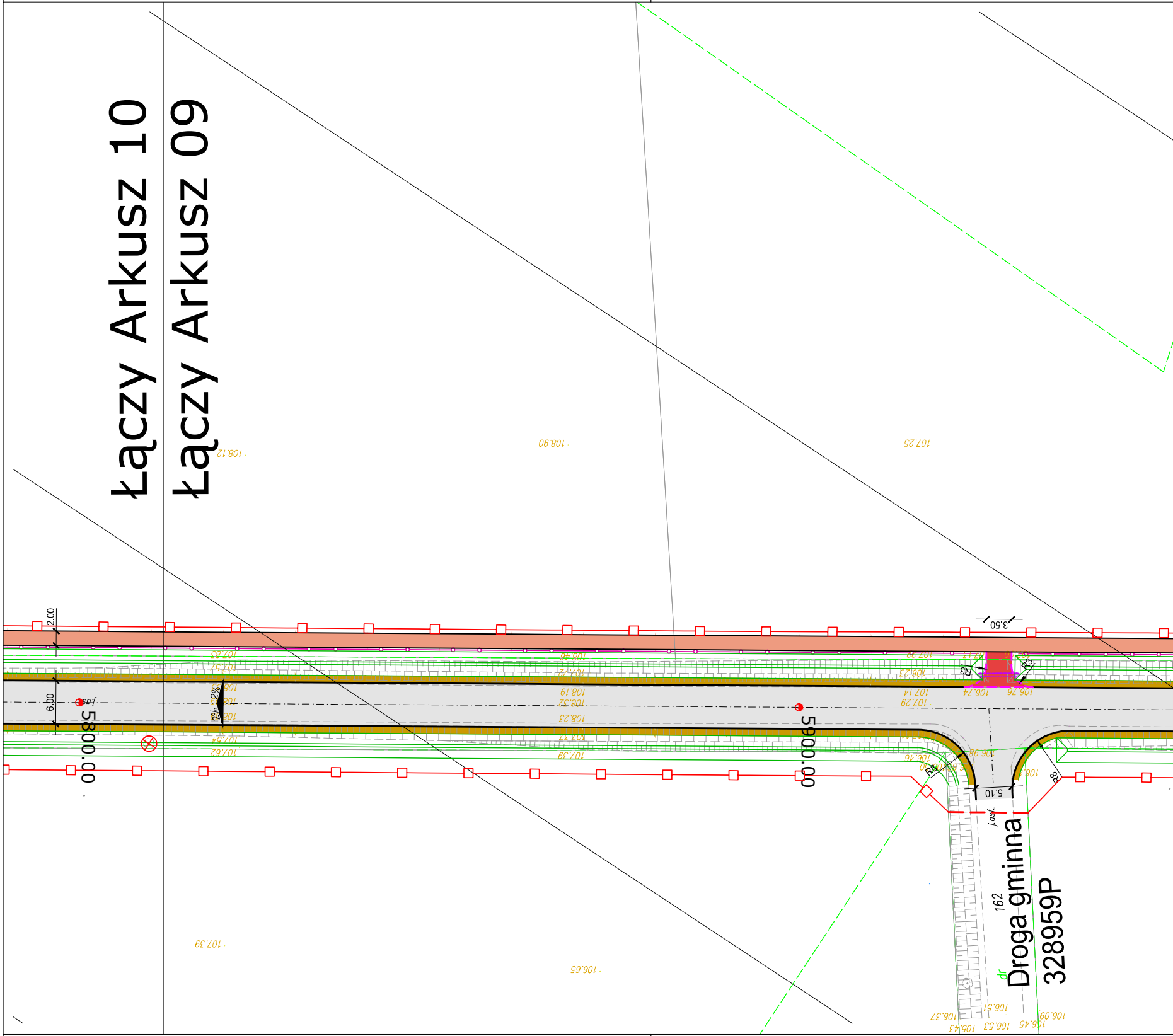
Łączy Arkusz 10
Łączy Arkusz 09
5800.00
5900.00
Droga gminna
328959P
162
dr
j.asf.
2.00
6.00
2%
2%
3.50
5.10
R8
R8
R3
R3
108.12
108.90
107.25
107.39
106.65
107.83
107.57
106.46
107.72
108.19
108.32
108.23
107.54
107.62
107.39
106.23
107.14
107.29
106.74
106.76
106.37
106.51
106.53
106.45
106.09
105.43

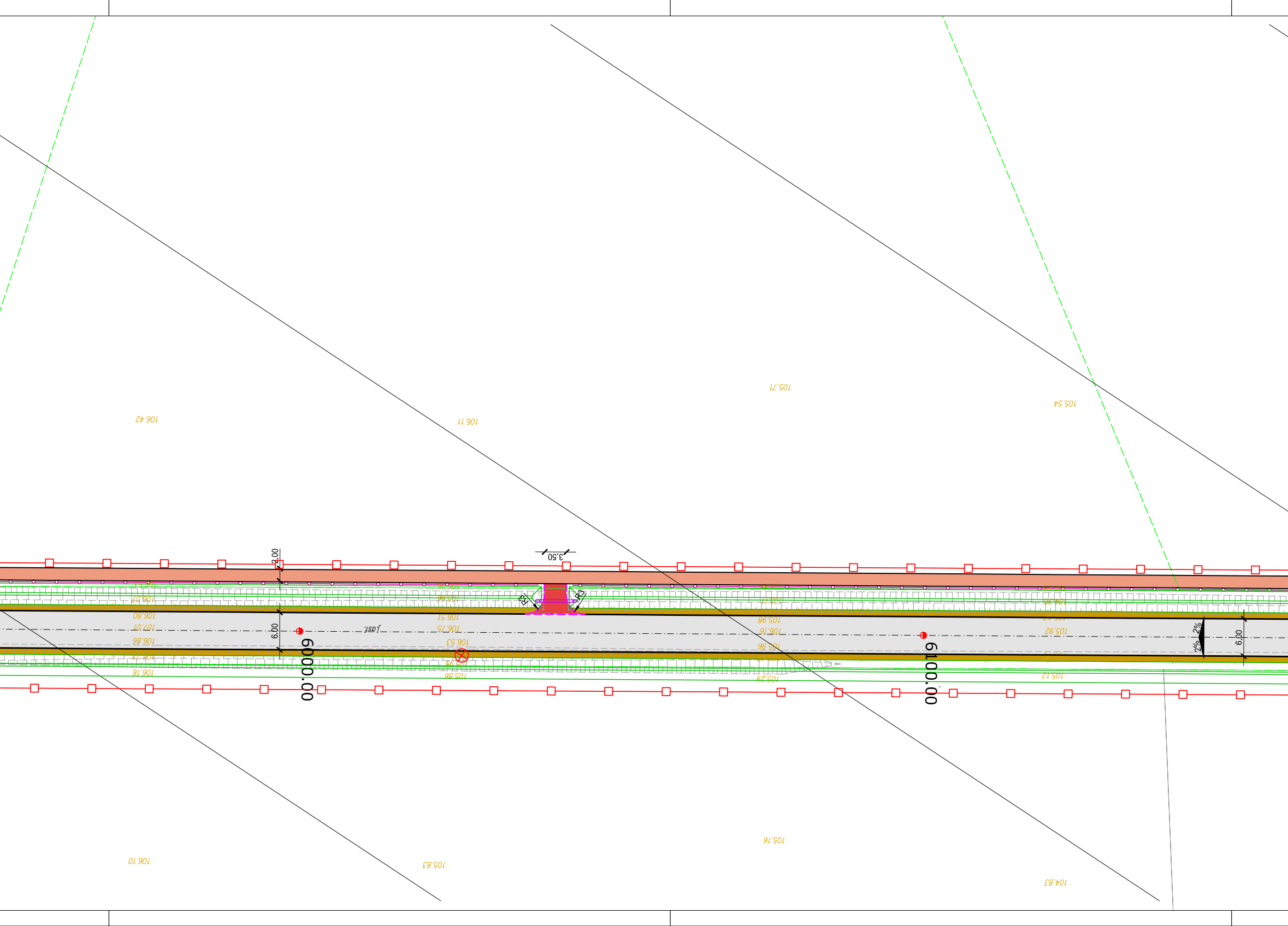
106.42
106.11
105.71
105.54
2.00
3.50
R3
R3
6.00
6000.00
6100.00
2%
2%
6.00
106.10
105.83
105.16
104.83

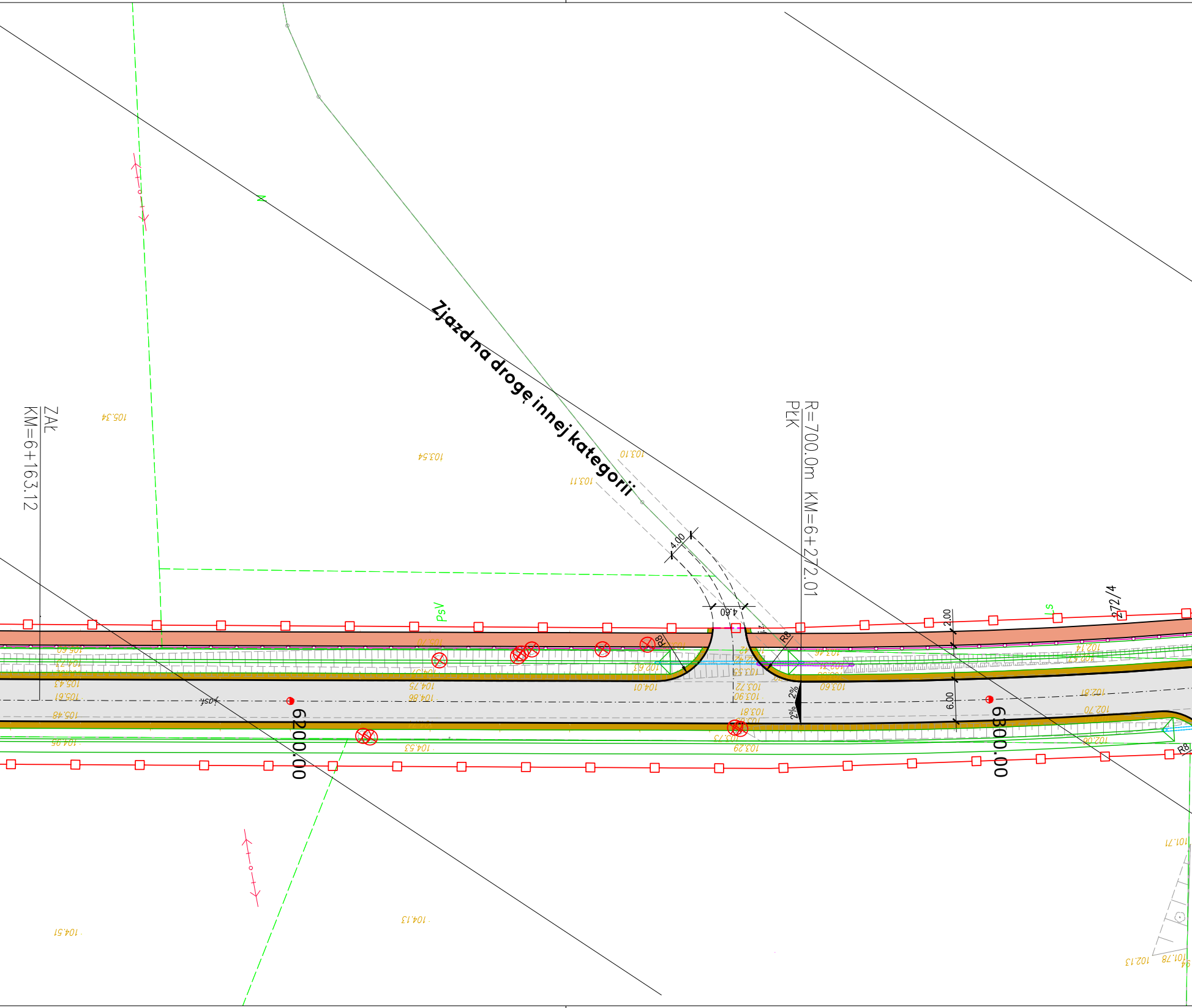

Zjazd na drogę innej kategorii
R=700.0m KM=6+272.01
PŁK
ZŁK
KM=6+163.12
6200.00
6300.00
4.00
4.60
2.00
6.00
2%
2%
R8
R8
R8
272/4
PsV
Ls
105.34
103.54
103.10
103.11
104.75
104.86
104.01
103.72
103.90
103.81
103.60
102.81
102.70
102.14
104.53
103.29
104.13
104.51
101.71
101.78
102.13
105.43
105.61
105.48
104.95

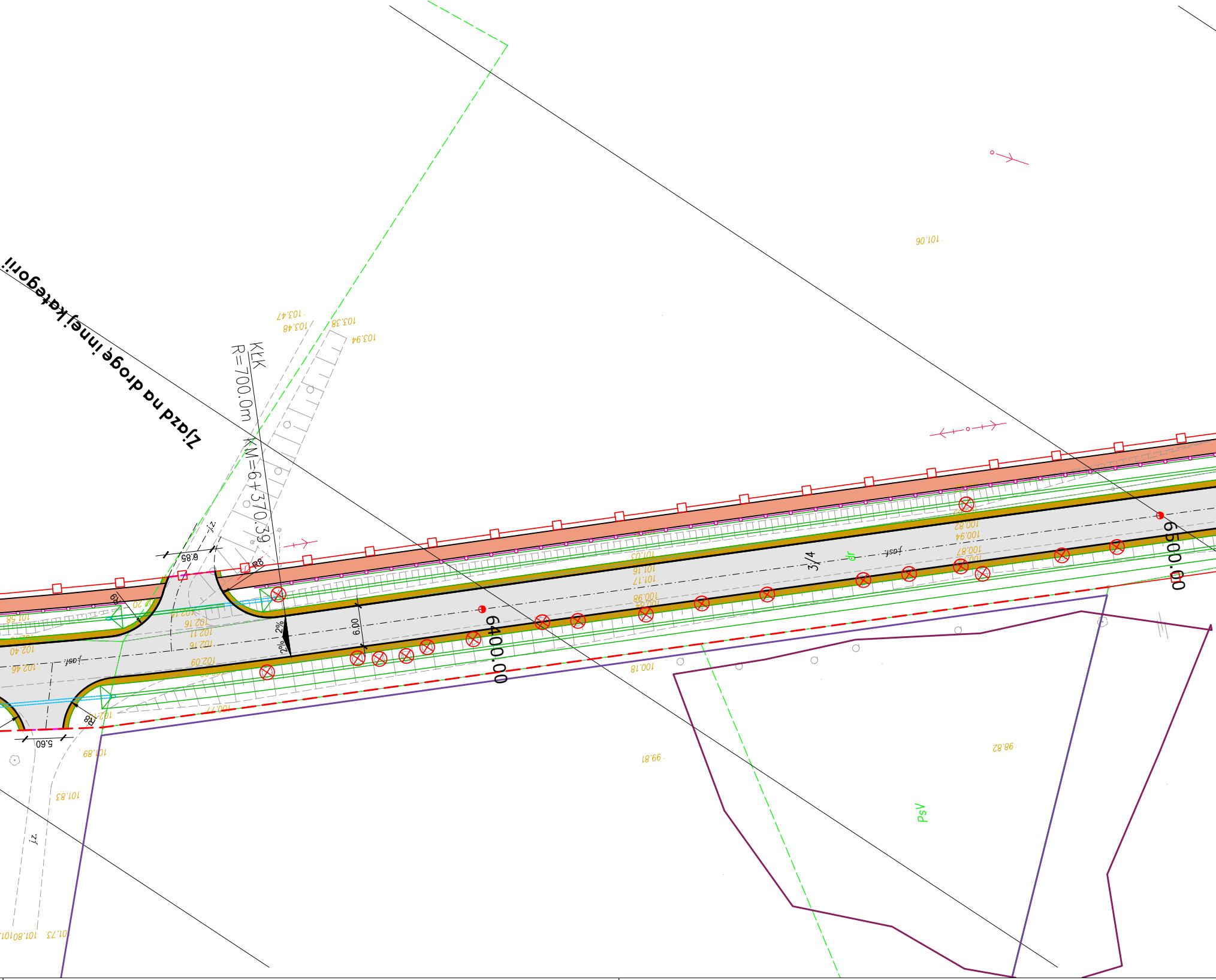
Zjazd na drogę innej kategorii
KłK
R=700.0m
KM=6+370.39
6400.00
6500.00
6.00
6.85
5.60
2%
2%
3/4
R8
R8
j.z.
j.z.
j.osf.
j.osf.
PsV
103.47
103.48
103.38
103.94
101.06
101.05
101.16
101.17
100.98
100.82
100.94
100.87
100.18
100.77
102.09
102.11
102.16
102.40
102.46
101.58
101.89
101.83
101.80
101.73
99.81
98.82

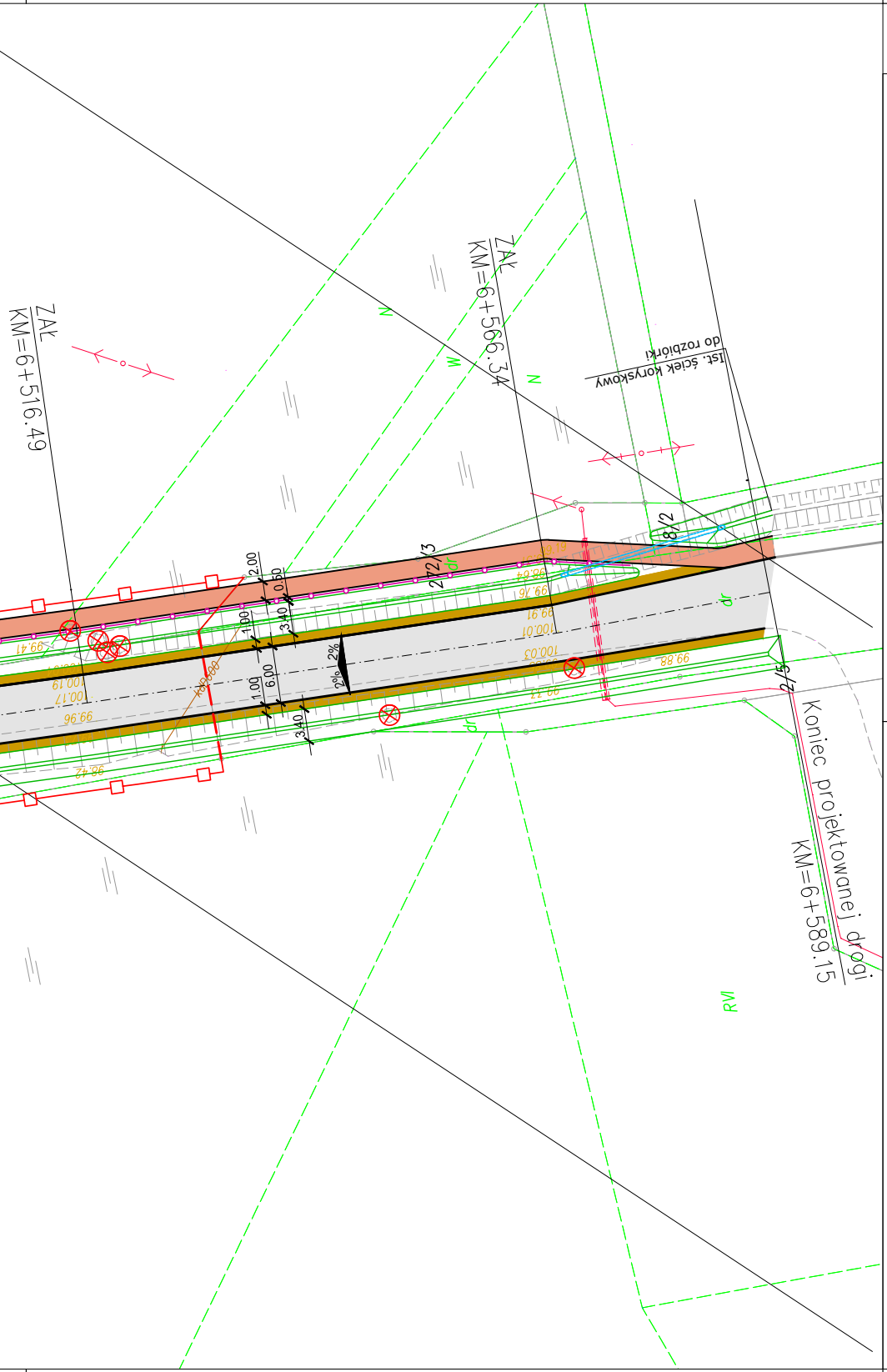
ZAK
KM=6+516.49
ZAK
KM=6+566.34
Ist. ściek korytkowy do rozbiórki
Koniec projektowanej drogi
KM=6+589.15
2.00
0.50
3.40
1.00
1.00
6.00
3.40
2%
2%
2/3
8/2
2/5
99.41
100.19
100.17
99.96
99.42
100.01
100.03
99.88
99.91
99.76
99.84
dr
N
W
RVI

LEGENDA:

— · — · —	proj. oś
— — —	linia rozgraniczająca teren
—□—	proj. granica pasa drogowego
——	proj. krawężnik betonowy typ uliczny 20x30x100 cm
— — —	proj. krawężnik betonowy typ uliczny 20x30x100 cm wtopiony
— — —	proj. krawężnik betonowy typ 20x22x100 cm najazdowy
——	proj. obrzeże chodnikowe 8x30x100 cm
— — —	proj. opornik betonowy 12x25x100 cm wtopiony
🟨	proj. nawierzchnia chodnika z szarej kostki fazowanej typu BEHAT, gr. 8 cm
🟧	proj. nawierzchnia ścieżki rowerowej z masy bitumicznej koloru czarnego, gr. 3 cm
⬜	proj. nawierzchnia jezdni
🟫	proj. ściek korytkowy
🟧	proj. ściek trójkątny
⬜	proj. nawierzchnia zatoki autobusowej
🟥	proj. utwardzenie zjazdów indywidualnych z betonowej kostki brukowej koloru grafitowego, gr. 8 cm
▨	proj. umocnienie skarp płytami ażurowymi
🟫	proj. pobocze utwardzone
——	proj. przepust
——	ist. przepust
—○—	proj. bariera ochronna drogowa
—○—	proj. bariera segmentowa U-12a
- · - · -	proj. ściek przykrawężnikowy z betonowej kostki brukowej
⊗	drzewo przeznaczone do wycinki

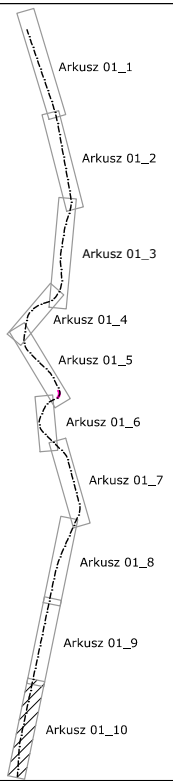
Arkusz 01_1
Arkusz 01_2
Arkusz 01_3
Arkusz 01_4
Arkusz 01_5
Arkusz 01_6
Arkusz 01_7
Arkusz 01_8
Arkusz 01_9
Arkusz 01_10

INWESTOR

Zarząd Dróg Powiatowych w Poznaniu

ul. Zielona 8
61-851 Poznań

ZAMAWIAJĄCY

Zarząd Dróg Powiatowych w Poznaniu

ul. Zielona 8
61-851 Poznań

JEDNOSTKA PROJEKTOWA

PRZEDSIĘBIORSTWO
PROJEKTOWO-USŁUGOWE
DROMAX sp. z o.o.

ul. K. Libelta 1A lok. 2, 61-706 POZNAŃ
e-mail: *biuro@d-dromax.pl*
tel. *+ 48 724 202 772* fax. *+48 (61) 223 24 78*
web: *www.d-dromax.pl*

STADIUM	*PROJEKT BUDOWLANY*
TEMAT	Przebudowa/rozbudowa drogi powiatowej nr 2486P Pobiedziska - Iwno (do węzła S5), gmina Pobiedziska i Kostrzyn, województwo wielkopolskie
TYTUŁ RYSUNKU	*PLAN SYTUACYJNY*
BRANŻA	*DROGOWA*

STANOWISKO	IMIĘ I NAZWISKO	PODPIS
PROJEKTOWAŁ	mgr inż. Michał BAUMGART	
NR UPRAWNIEŃ/ SPECJALNOŚĆ	WKP/0252/POOD/08 upr. bud. do projektowania bez ograniczeń w specjalności drogowej	
OPRACOWAŁ	mgr inż. Anna ŁUSZCZAK	
	inż. Marcin KABACIŃSKI	
SPRAWDZIŁ	mgr inż. Krzysztof SZCZEPANIAK	
NR UPRAWNIEŃ/ SPECJALNOŚĆ	WKP/O257/POOD/08 upr. bud. do projektowania bez ograniczeń w specjalności drogowej	

DATA OPRACOWANIA	SKALA	NR RYSUNKU_ARKUSZ
27.01.2016	1:500	01_10

Nazwa pliku: 058_PB_DR_ps_01_A.dwg (058_PB_DR_ps_01_10A.pdf)