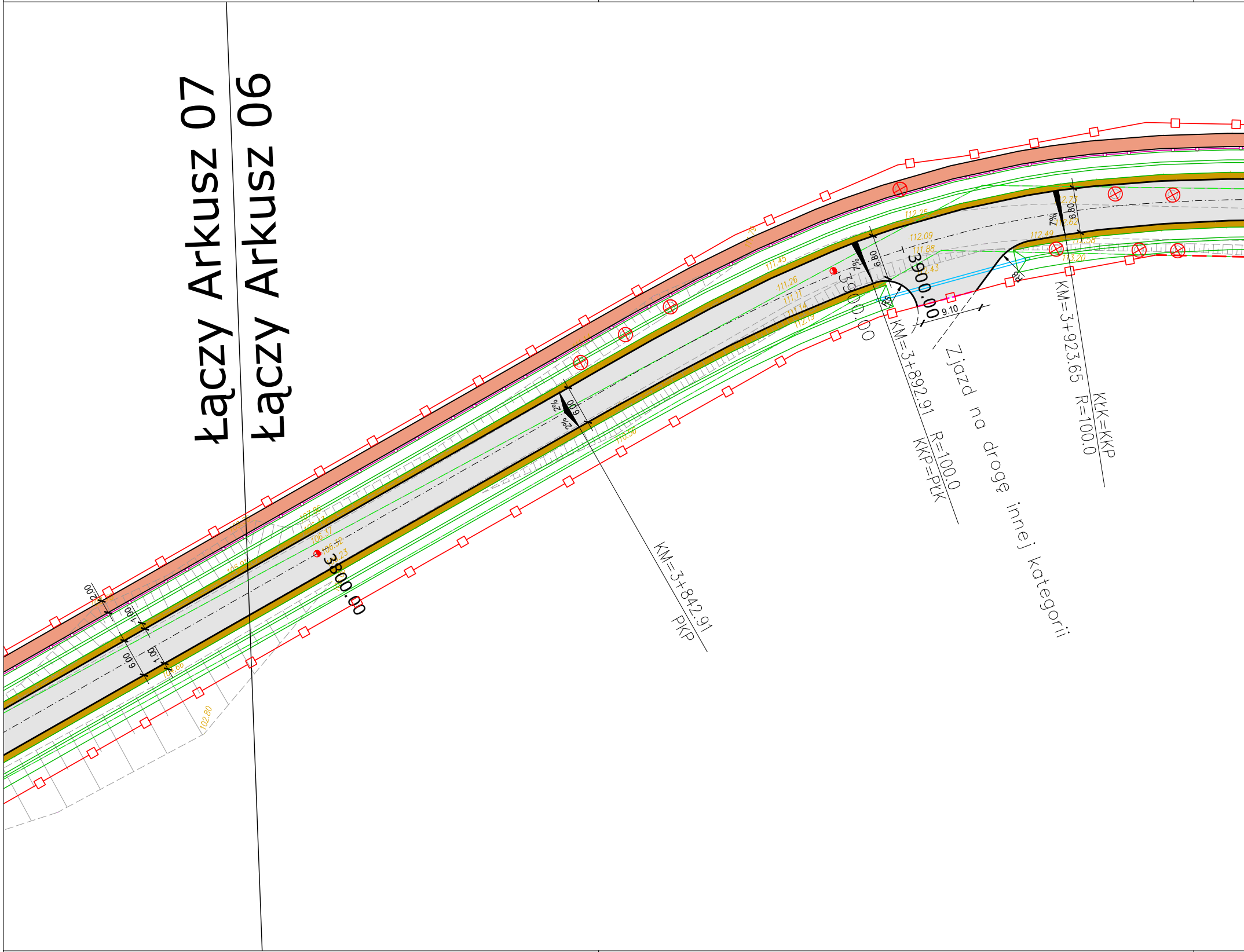
Łączy Arkusz 07
Łączy Arkusz 06
3800.00
3900.00
3900.00
KM=3+842.91
PKP
KM=3+892.91 R=100.0
KKP=PŁK
KM=3+923.65 R=100.0
KŁK=KKP
Zjazd na drogę innej kategorii
9.10
6.80
6.80
6.00
6.00
2.00
1.00
1.00
7%
7%
2%
2%
R5
R8
112.25
112.09
111.88
112.43
112.73
112.62
112.49
112.58
113.20
110.56
102.80

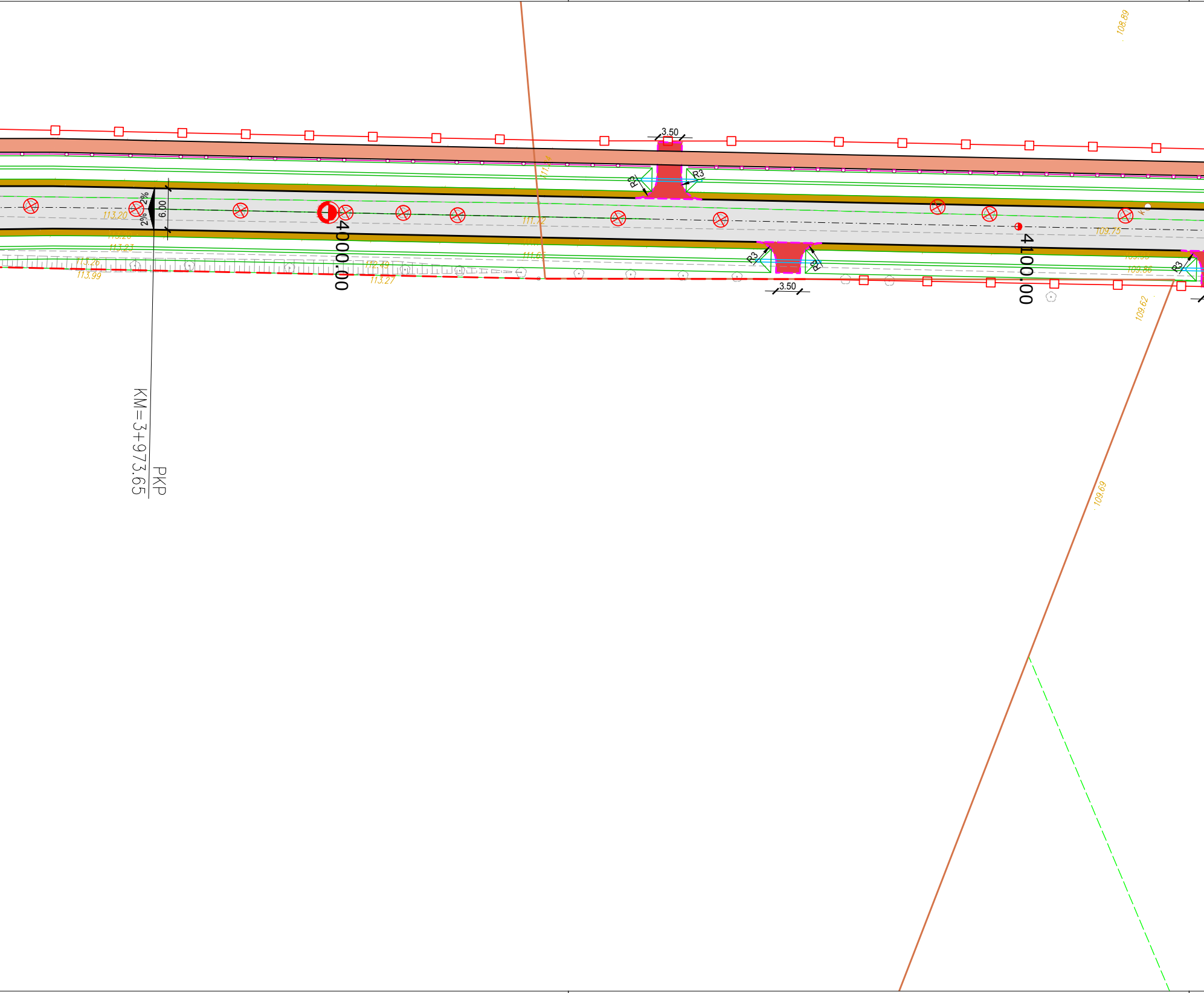
108.89
3.50
R3
R3
111.24
2%
2%
6.00
113.20
113.20
113.23
113.26
113.99
4000.00
111.72
111.67
111.65
112.49
113.27
R3
R3
3.50
109.75
109.93
109.86
R3
4100.00
109.62
109.69
KM=3+973.65
PKP

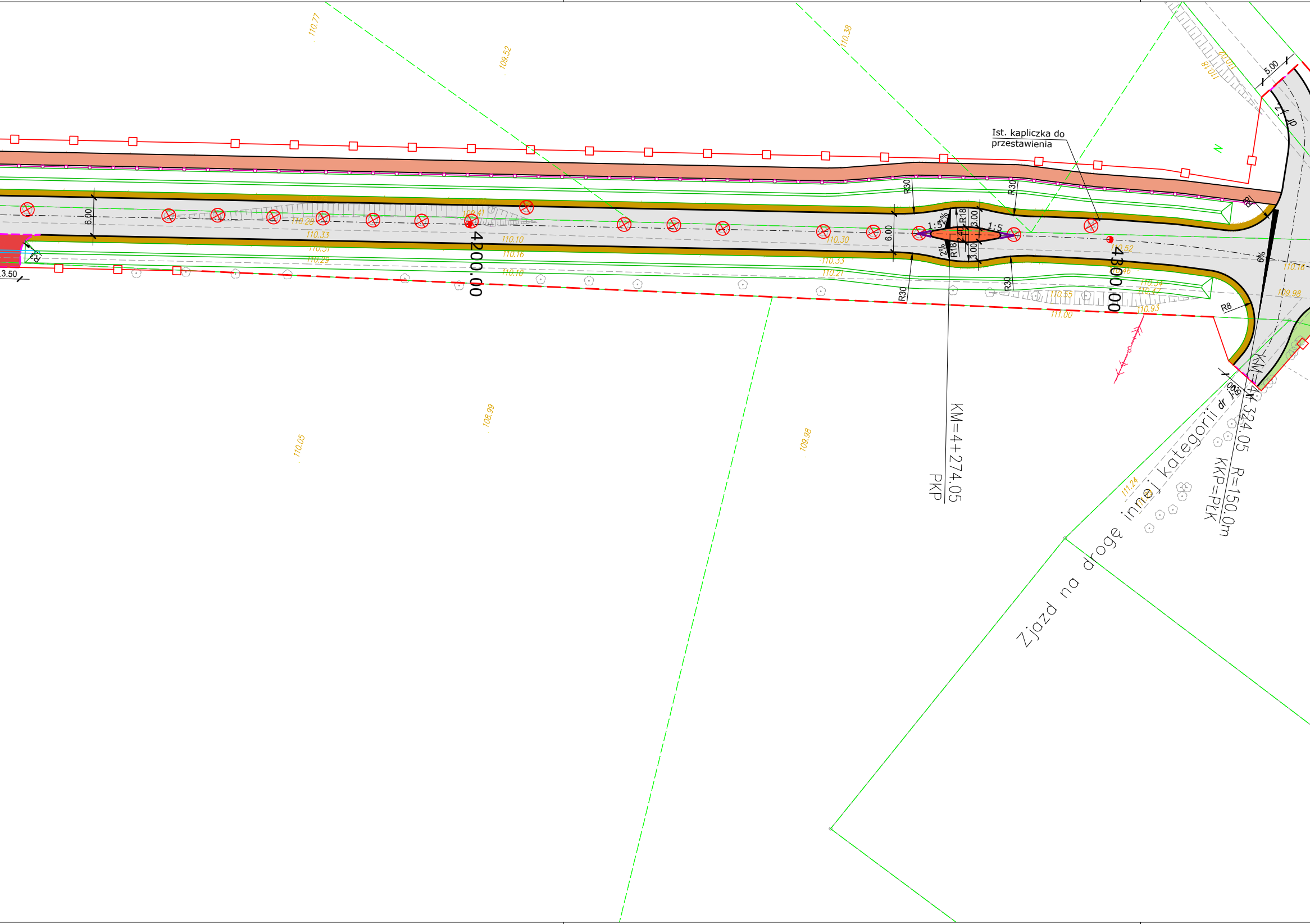
Ist. kapliczka do przestawienia
4200.00
4300.00
KM=4+274.05
PKP
KM=4+324.05 R=150.0m
KKP=PLK
Zjazd na drogę innej kategorii
6.00
R30
R18
1:5
2%
3.00
2.40
R8
5.00
3.50
6%
110.77
109.52
110.38
110.28
110.33
110.10
110.16
110.31
110.29
110.30
110.21
110.55
110.93
111.00
110.52
110.18
109.98
108.99
110.05
111.24

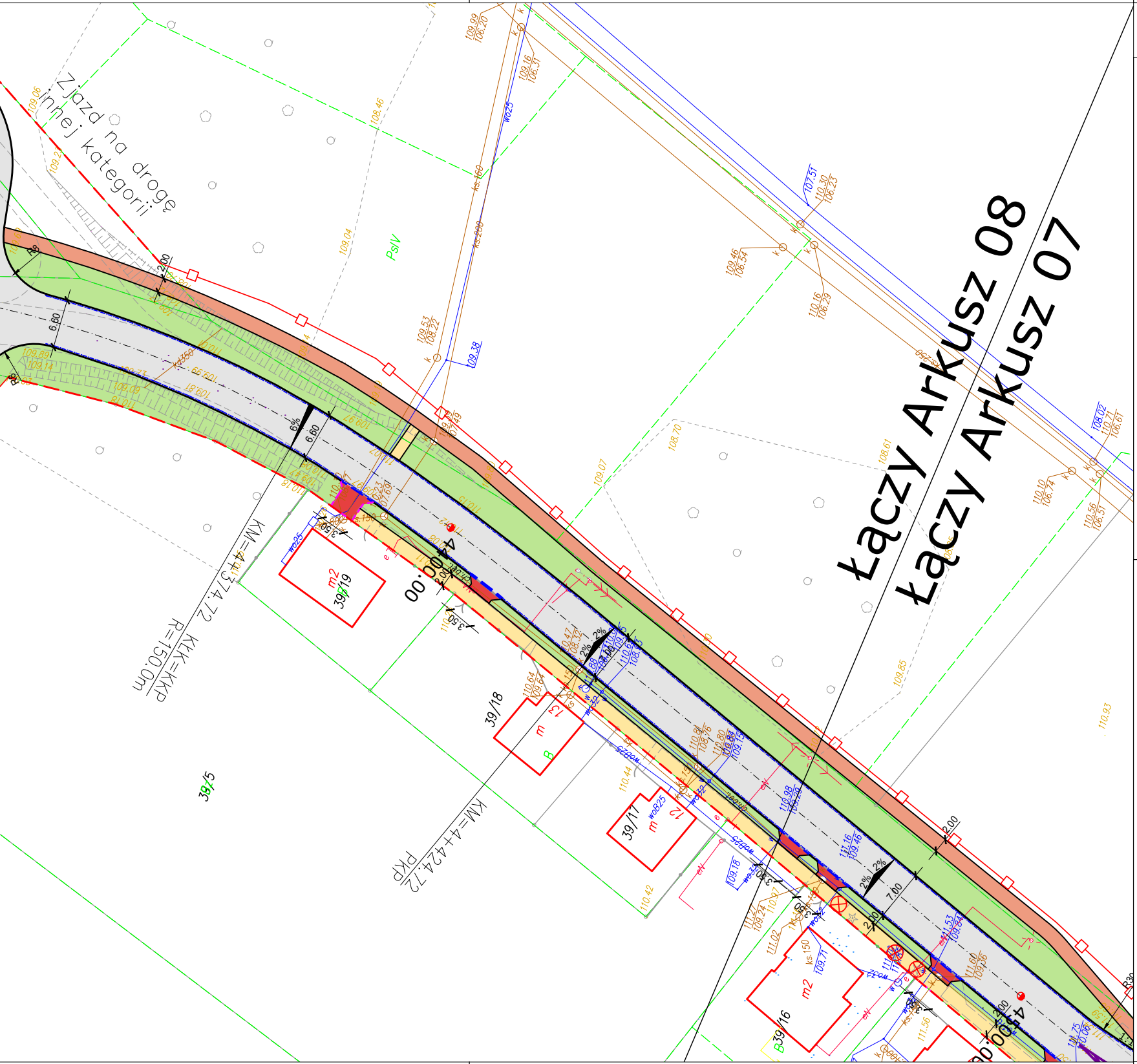
Zjazd na drogę innej kategorii
Łączy Arkusz 08
Łączy Arkusz 07
KM=4+374.72 KKK=KKP
R=150.0m
KM=4+424.72 PKP
4+400.00
4+450.00
PsIV
39/19
39/18
39/17
39/16
39/5
6.60
7.00
2.00
2%
6%

LEGENDA:

— · — · —	proj. oś
▬ ▬ ▬	linia rozgraniczająca teren
——□—	proj. granica pasa drogowego
━━━━	proj. krawężnik betonowy typ uliczny 20x30x100 cm
━ ━ ━	proj. krawężnik betonowy typ uliczny 20x30x100 cm wtopiony
━ ━ ━	proj. krawężnik betonowy typ 20x22x100 cm najazdowy
────	proj. obrzeże chodnikowe 8x30x100 cm
‐ ‐ ‐ ‐	proj. opornik betonowy 12x25x100 cm wtopiony
🟨	proj. nawierzchnia chodnika z szarej kostki fazowanej typu BEHAT, gr. 8 cm
🟧	proj. nawierzchnia ścieżki rowerowej z masy bitumicznej koloru czarnego, gr. 3 cm
⬜	proj. nawierzchnia jezdni
🟫	proj. ściek korytkowy
🟧	proj. ściek trójkątny
⬛	proj. nawierzchnia zatoki autobusowej
🟥	proj. utwardzenie zjazdów indywidualnych z betonowej kostki brukowej koloru grafitowego, gr. 8 cm
▩	proj. umocnienie skarp płytami ażurowymi
🟫	proj. pobocze utwardzone
═══	proj. przepust
━━━	ist. przepust
——○—	proj. bariera ochronna drogowa
——○—	proj. bariera segmentowa U-12a
-·-·-·-	proj. ściek przykrawężnikowy z betonowej kostki brukowej
⊗	drzewo przeznaczone do wycinki

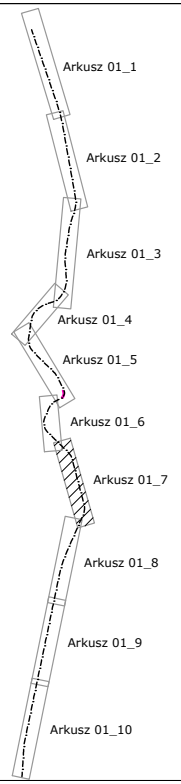
Arkusz 01_1
Arkusz 01_2
Arkusz 01_3
Arkusz 01_4
Arkusz 01_5
Arkusz 01_6
Arkusz 01_7
Arkusz 01_8
Arkusz 01_9
Arkusz 01_10

INWESTOR

Zarząd Dróg Powiatowych w Poznaniu
ul. Zielona 8
61-851 Poznań

ZAMAWIAJĄCY

Zarząd Dróg Powiatowych w Poznaniu
ul. Zielona 8
61-851 Poznań

JEDNOSTKA PROJEKTOWA

PRZEDSIĘBIORSTWO
PROJEKTOWO-USŁUGOWE
DROMAX sp. z o.o.
ul. K. Libelta 1A lok. 2, 61-706 POZNAŃ
e-mail: *biuro@d-dromax.pl*
tel. *+ 48 724 202 772* fax. *+48 (61) 223 24 78*
web: *www.d-dromax.pl*

STADIUM	*PROJEKT BUDOWLANY*
TEMAT	Przebudowa/rozbudowa drogi powiatowej nr 2486P Pobiedziska - Iwno (do węzła S5), gmina Pobiedziska i Kostrzyn, województwo wielkopolskie
TYTUŁ RYSUNKU	*PLAN SYTUACYJNY*
BRANŻA	*DROGOWA*

STANOWISKO	IMIĘ I NAZWISKO	PODPIS
PROJEKTOWAŁ	mgr inż. Michał BAUMGART	
NR UPRAWNIEŃ/ SPECJALNOŚĆ	WKP/0252/POOD/08 upr. bud. do projektowania bez ograniczeń w specjalności drogowej	
OPRACOWAŁ	mgr inż. Anna ŁUSZCZAK	
	inż. Marcin KABACIŃSKI	
SPRAWDZIŁ	mgr inż. Krzysztof SZCZEPANIAK	
NR UPRAWNIEŃ/ SPECJALNOŚĆ	WKP/O257/POOD/08 upr. bud. do projektowania bez ograniczeń w specjalności drogowej	

DATA OPRACOWANIA	SKALA	NR RYSUNKU_ARKUSZ
27.01.2016	1:500	01_7
Nazwa pliku:	058_PB_DR_ps_01_A.dwg (058_PB_DR_ps_01_07A.pdf)	