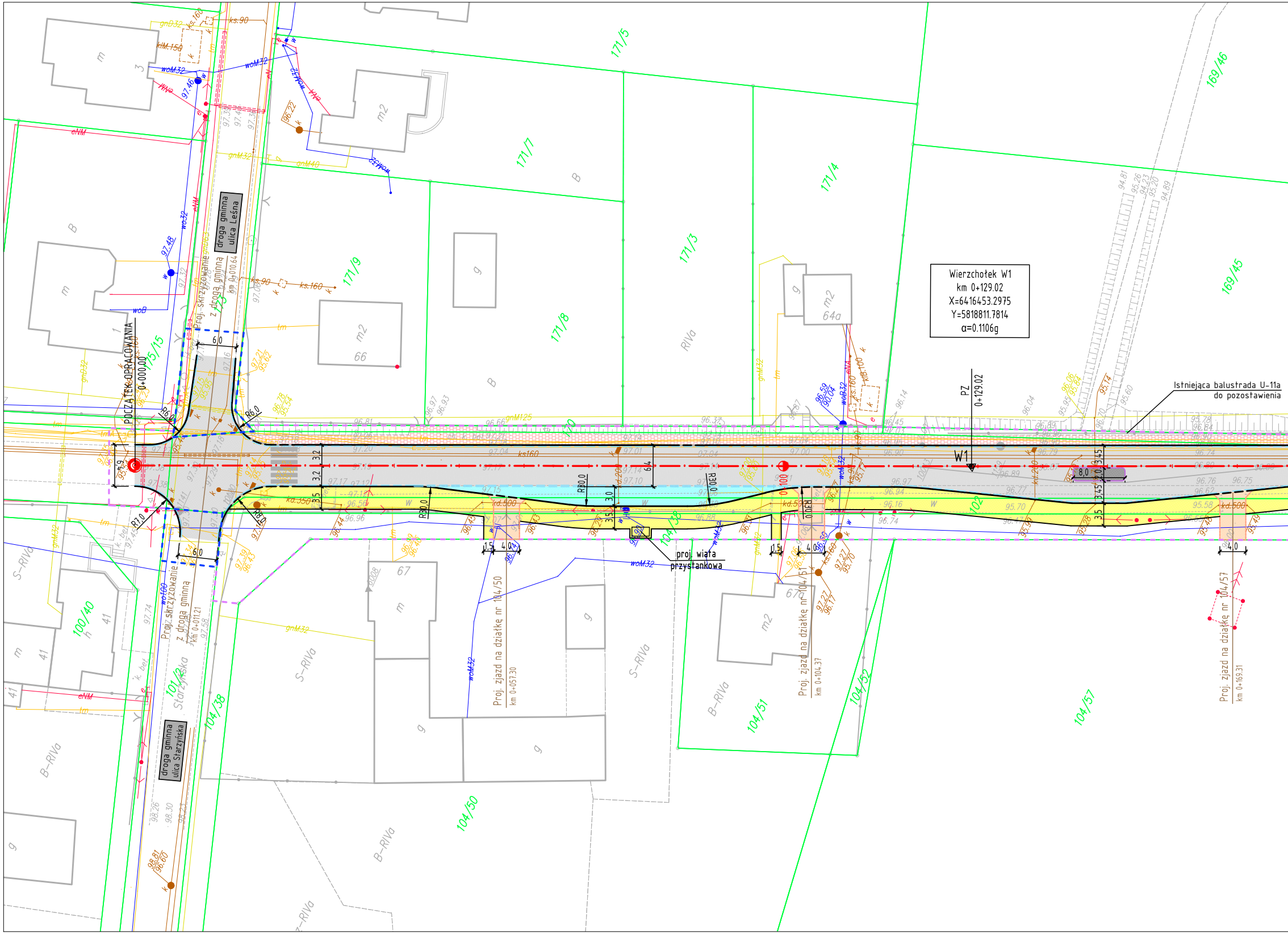
Wierzchołek W1
km 0+129.02
X=6416453.2975
Y=5818811.7814
α=0.1106g
PZ
0+129.02
W1
Istniejąca balustrada U-11a
do pozostawienia
POCZĄTEK OPRACOWANIA
0+000.00
droga gminna
ulica Leśna
Proj. skrzyżowanie
z drogą gminną
km 0+010.64
Proj. skrzyżowanie
z drogą gminną
km 0+011.21
droga gminna
ulica Starzyńska
proj. wiata
przystankowa
Proj. zjazd na działkę nr 104/50
km 0+057.30
Proj. zjazd na działkę nr 104/51
km 0+104.37
Proj. zjazd na działkę nr 104/57
km 0+169.31
R6.0
R7.0
R8.0
R30.0
R80.0
6.0
3.2
6.4
3.0
3.5
3.45
8.0
1.5
4.0
171/5
171/7
171/4
171/3
171/8
171/9
169/46
169/45
175/15
100/40
101/2
104/38
104/50
104/51
104/52
104/57
102
170
m
m2
g
B
RIVa
S-RIVa
B-RIVa
64a
66
67
41
3
1
Starzyńska
gnD32
gnM32
gnM40
gnM125
ks.90
ks.160
kd.300
kd.500
kd.200
kIM.150
woM32
woB32
wo32
wo100
woB
eNM
eNN
tm
w
k

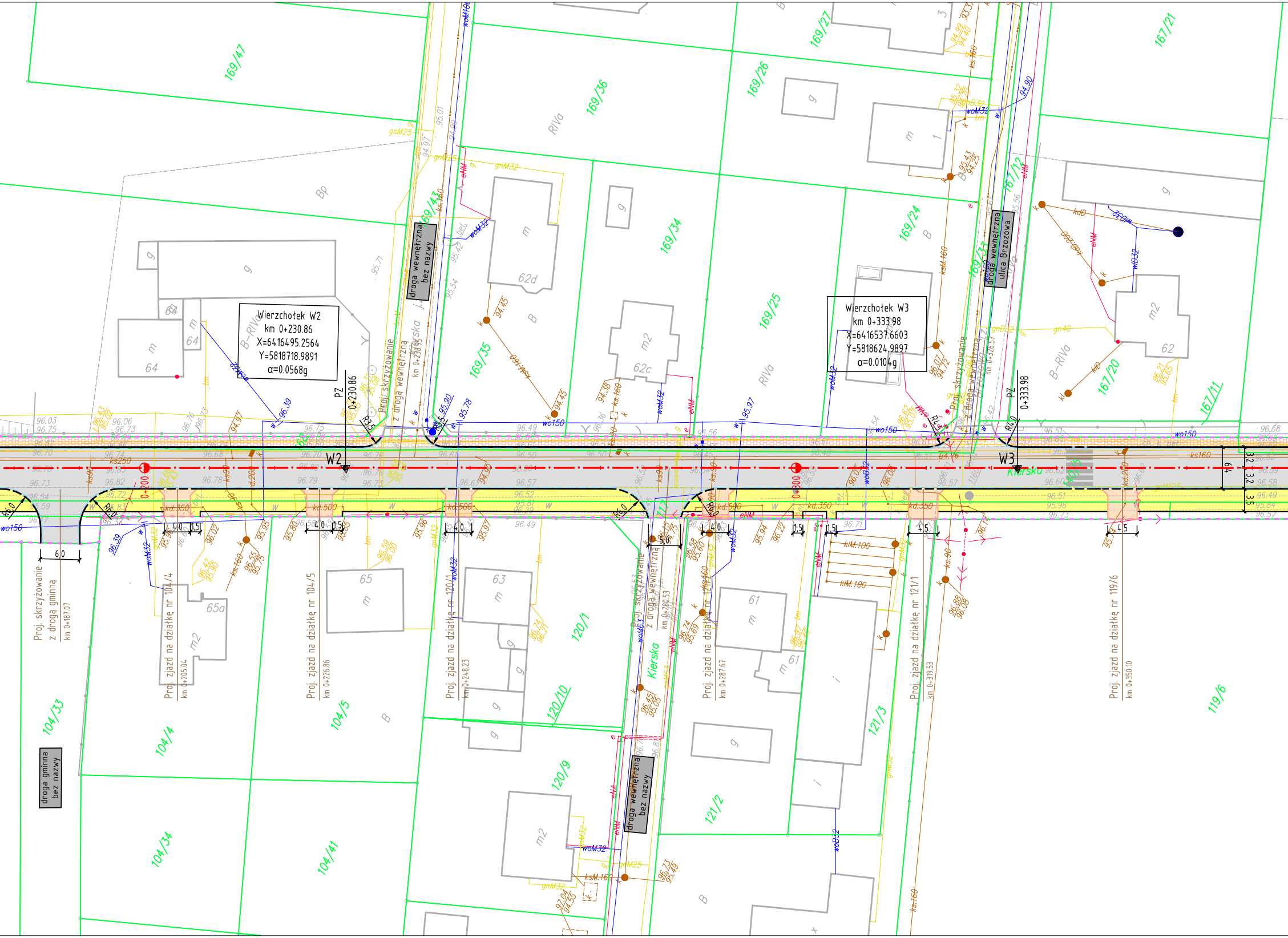

Wierzchołek W2
km 0+230.86
X=6416495.2564
Y=5818718.9891
α=0.0568g
Wierzchołek W3
km 0+333.98
X=6416537.6603
Y=5818624.9897
α=0.0104g
PZ 0+230.86
PZ 0+333.98
W2
W3
Kierska
droga wewnętrzna bez nazwy
droga wewnętrzna ulica Brzozowa
droga gminna bez nazwy
Proj. skrzyżowanie z drogą wewnętrzną
km 0+238.95
Proj. skrzyżowanie z drogą wewnętrzną
km 0+280.53
Proj. skrzyżowanie z drogą wewnętrzną
km 0+326.57
Proj. skrzyżowanie z drogą gminną
km 0+187.07
Proj. zjazd na działkę nr 104/4
km 0+205.04
Proj. zjazd na działkę nr 104/5
km 0+226.86
Proj. zjazd na działkę nr 120/1
km 0+248.23
Proj. zjazd na działkę nr 121/4
km 0+287.67
Proj. zjazd na działkę nr 121/1
km 0+319.53
Proj. zjazd na działkę nr 119/6
km 0+350.10
0+200
0+300
169/47
169/36
169/27
169/26
167/21
169/43
169/35
169/34
169/25
169/24
169/33
167/12
167/20
167/11
104/33
104/4
104/34
104/5
104/41
120/1
120/10
120/9
121/4
121/3
121/2
121/1
119/6
64
64a
65
65a
63
62
62c
62d
61
R3.5
R4.5
R4.0
R6.0
R6.0
kd.350
kd.500
kd.500
kd.500
kd.350
kd.200
klM.100
6.0
4.0
1.5
5.0
4.5
6.4
3.2
3.2
3.5
RIVa
B-RIVa
Bp
B

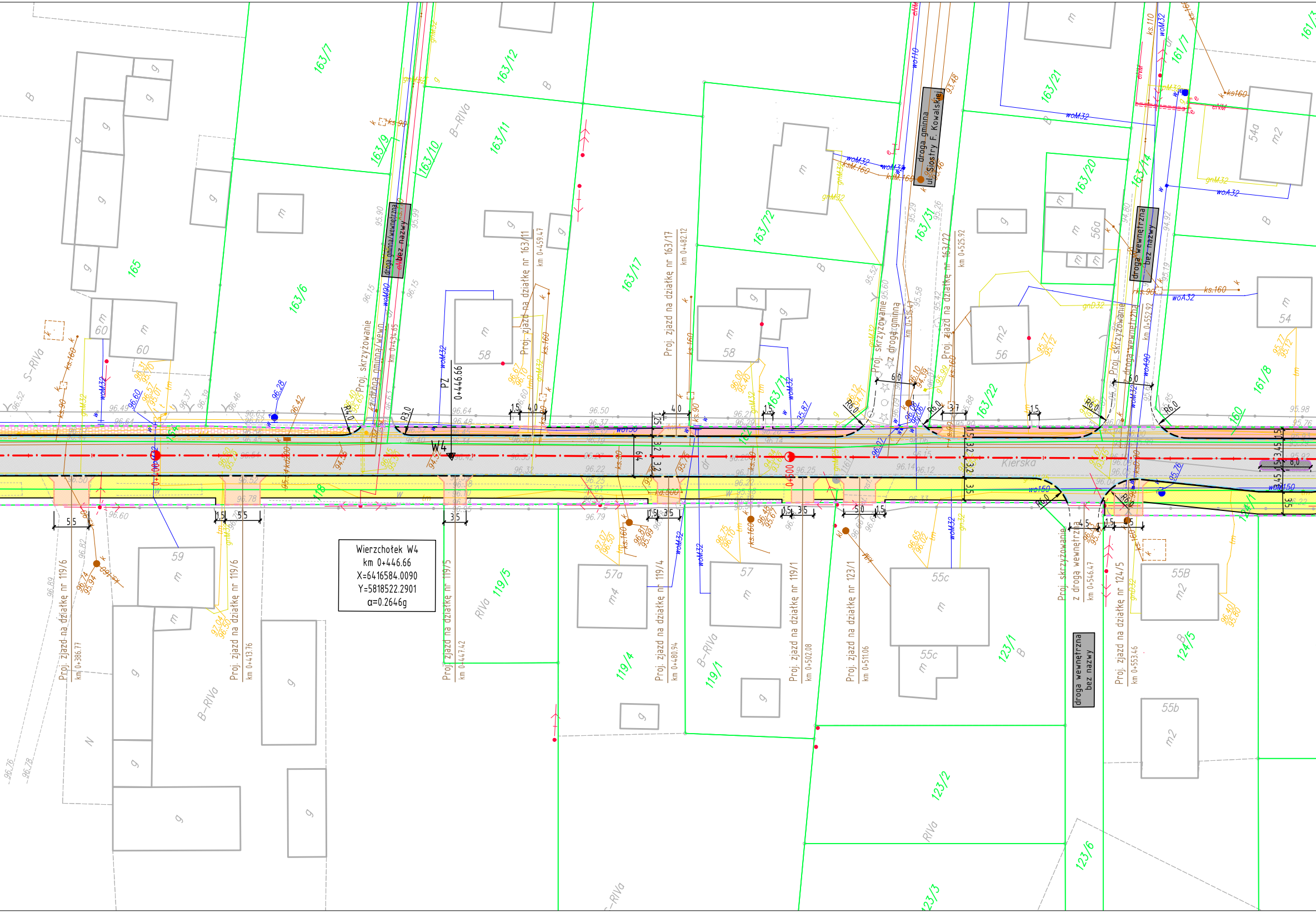
Wierzchołek W4
km 0+446.66
X=6416584.0090
Y=5818522.2901
α=0.2646g

Kierska
droga gminna ul. Siostry F. Kowalskiej
droga gminna/wewnętrzna bez nazwy
droga wewnętrzna bez nazwy
droga wewnętrzna bez nazwy
Proj. skrzyżowanie z drogą gminną/wewn. km 0+434.65
Proj. skrzyżowanie z drogą gminną km 0+515.47
Proj. skrzyżowanie z drogą wewn. km 0+552.92
Proj. skrzyżowanie z drogą wewnętrzną km 0+546.47
Proj. zjazd na działkę nr 163/11 km 0+459.47
Proj. zjazd na działkę nr 163/17 km 0+482.12
Proj. zjazd na działkę nr 163/22 km 0+525.92
Proj. zjazd na działkę nr 119/6 km 0+386.77
Proj. zjazd na działkę nr 119/6 km 0+413.76
Proj. zjazd na działkę nr 119/5 km 0+447.42
Proj. zjazd na działkę nr 119/4 km 0+480.94
Proj. zjazd na działkę nr 119/1 km 0+502.08
Proj. zjazd na działkę nr 123/1 km 0+511.06
Proj. zjazd na działkę nr 124/5 km 0+553.46
PZ 0+446.66
W4
0+400
0+500
163/7
163/12
163/9
163/10
163/11
163/6
165
163/17
163/72
163/21
163/20
163/31
163/14
161/7
161/8
163/22
160
119/5
119/4
119/1
123/1
123/2
123/3
123/6
124/1
124/5
118
164
162
B-RIVa
S-RIVa
RIVa
B
N
60
58
56
56a
54
54a
59
57a
57
55c
55B
55b
R4.0
R3.0
R6.0
woM32
woM90
woA90
woA32
wo150
wo110
kdM160
ks.160
ks.90
ks.110
gnM32
gnD32
gnM32
eNN
kd.300

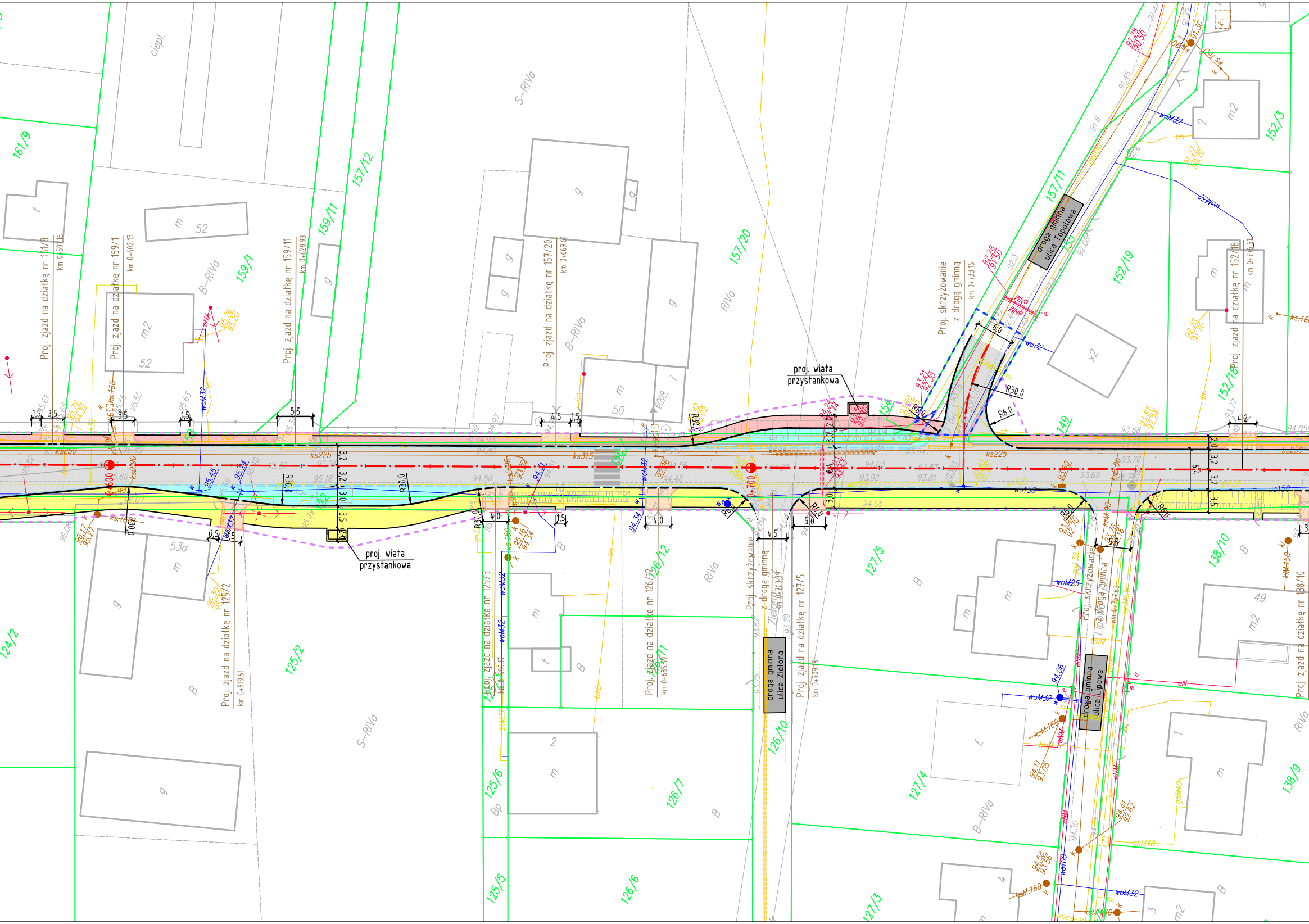
proj. wiata przystankowa
proj. wiata przystankowa
Proj. zjazd na działkę nr 161/8 km 0+591.16
Proj. zjazd na działkę nr 159/1 km 0+602.13
Proj. zjazd na działkę nr 159/11 km 0+628.98
Proj. zjazd na działkę nr 157/20 km 0+669.61
Proj. skrzyżowanie z drogą gminną km 0+733.16
droga gminna ulica Topolowa
Proj. zjazd na działkę nr 152/18 km 0+776.61
Proj. zjazd na działkę nr 125/2 km 0+619.61
Proj. zjazd na działkę nr 125/3 km 0+660.17
Proj. zjazd na działkę nr 126/12 km 0+685.59
Proj. skrzyżowanie z drogą gminną Zielona km 0+703.55
droga gminna ulica Zielona
Proj. zjazd na działkę nr 127/5 km 0+709.78
Proj. skrzyżowanie z drogą gminną Lipową km 0+757.63
droga gminna ulica Lipowa
Proj. zjazd na działkę nr 138/10
0+600
0+700
R30.0
R6.0
161/9
157/12
159/11
159/1
157/20
157/11
152/3
152/19
152/18
154
149
124/2
125/2
126/12
126/11
127/5
138/10
125/6
126/10
126/7
127/4
138/9
125/5
126/6
127/3
S-RIVa
B-RIVa
RIVa
ciepl.
52
53a
50
49
2
4
3
1

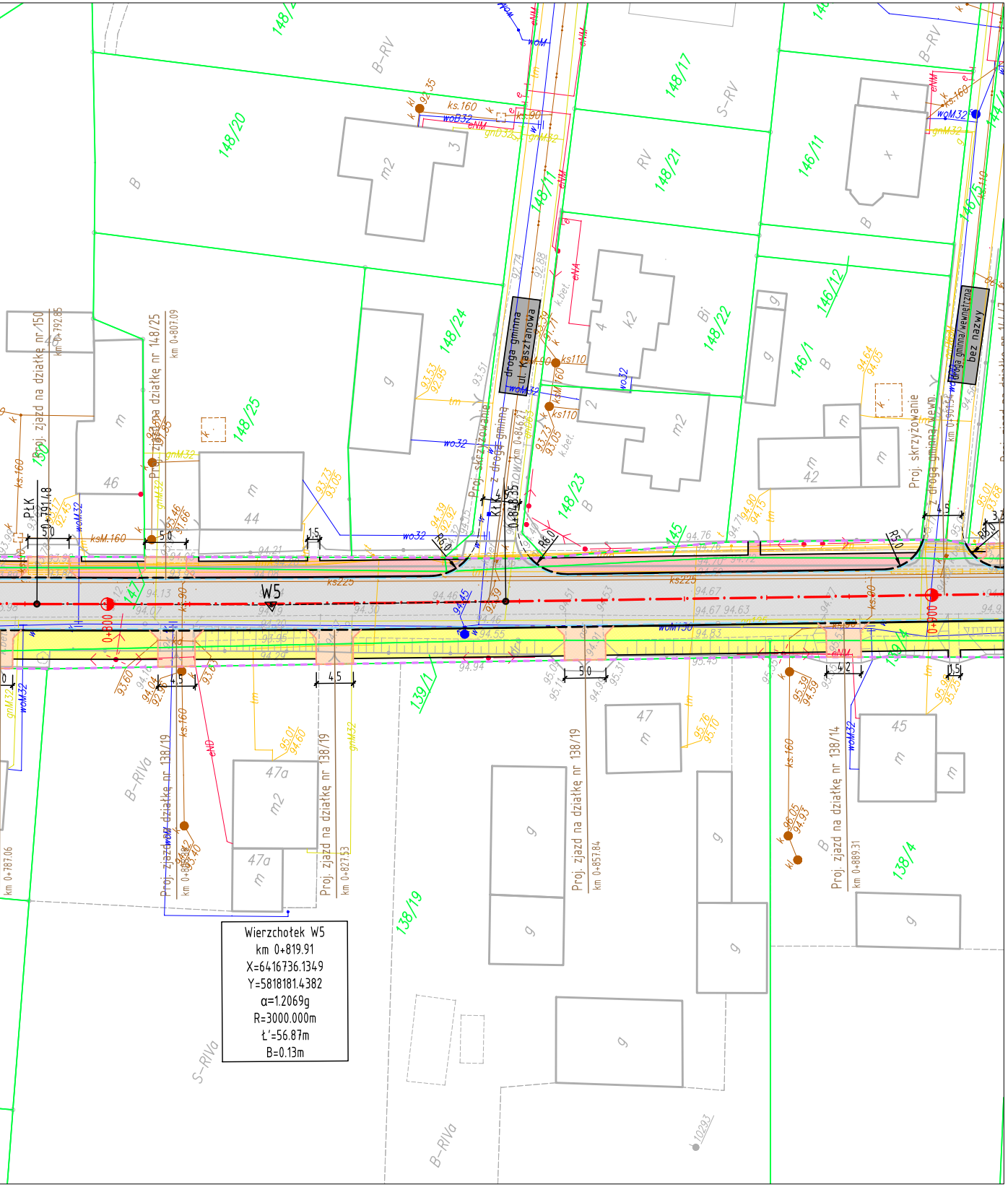
droga gminna ul. Kasztanowa
Proj. skrzyżowanie z drogą gminną
Proj. skrzyżowanie z drogą gminną/wewn.
droga gminna/wewnętrzna bez nazwy
Proj. zjazd na działkę nr 150
Proj. zjazd na działkę nr 148/25
Proj. zjazd na działkę nr 138/19
Proj. zjazd na działkę nr 138/14
148/20
148/24
148/25
148/11
148/21
148/17
148/22
148/23
146/11
146/12
146/1
139/1
138/19
138/4
147
W5
0+800
0+900
Wierzchołek W5
km 0+819.91
X=6416736.1349
Y=5818181.4382
α=1.2069g
R=3000.000m
t'=56.87m
B=0.13m

Legenda

- planowane linie rozgraniczające
- zakres obszaru niezbędnego do przebudowy dróg innych kategorii
- istniejące granice działek
- 124/1 istniejące numery działek
- projektowana oś
- projektowany krawężnik 20x30cm
- projektowany krawężnik 20x30cm obniżony
- projektowany krawężnik trapezowy 21x30x100cm
- projektowany krawężnik drogowy 12x25cm obniżony
- projektowane obrzeże 8x30cm
- projektowana krawędź pobocza
- projektowany ściek z kostki
- projektowana jezdnia bitumiczna
- istniejąca jezdnia / ciąg pieszo-jezdny do pozostawienia
- projektowany ciąg pieszo-jezdny (kostka betonowa niefazowana - kolor szary)
- projektowana zatoka autobusowa (kostka granitowa 16x16cm - kolor szary)
- projektowany ciąg pieszo-rowerowy (kostka betonowa niefazowana - kolor szary)
- projektowany chodnik (kostka betonowa fazowana - kolor szary)
- istniejący chodnik z krawężnikiem i/lub obrzeżem do pozostawienia oraz ewentualnym ściekiem przykrawężnikowym do wymiany
- projektowane zjazdy (kostka betonowa fazowana/niefazowana - kolor grafitowy)
- projektowana kostka granitowa
- projektowana zieleń

SMP Projektanci Sp. j.
ul. Promienista 87A/1
60-141 Poznań
www.smp.poznan.pl
e-mail: biuro@smp.poznan.pl
tel. 61 86 19 636, fax. 61 86 10 644
NIP 779-23-71-246 REGON 301375359

Inwestor:
Zarząd Powiatu w Poznaniu
ul. Jackowskiego 18, 60-509 Poznań

Nazwa inwestycji:
Rozbudowa drogi powiatowej 2424P Rokietnica - Poznań
na odcinku ul. Kierskiej od ul. Leśnej do ul. Altanowej (gr. m. Poznań)

Branża: DROGOWA
Stadium dokumentacji: PB/PW

Stanowisko	Imię i nazwisko	Nr uprawnień specjalność	Podpis
Projektant	mgr inż. Marcin Matysik	WKP/0233/POOD/06 drogowa	Matysik
Opracował	mgr inż. Radosław Pietruszewski		RPietruszewski
Opracował	inż. Szymon Antkowiak		Antkowiak
Sprawdzający	mgr inż. Łukasz Szuba	7131/190/P/2002 konstrukcyjno-budowlana	Szuba

Tytuł rysunku: Plan sytuacyjny
Nr 2.1

Nr umowy: 12/XII/U/2011
Data opracowania: 03/2012
Skala: 1:500